

DC à la carte




Rue de Jupille 51, 4620 Fléron
62038A0129/00N000

Lieu
Environs
Cadastre
Plan régional
Amenagement du territoire
Sol et sous-sol
Eau
Nature
Droit de préemption
Patrimoine immobilier
Cartes historiques
Autres cartes

Dossier: 2025-0320/001

Lieu



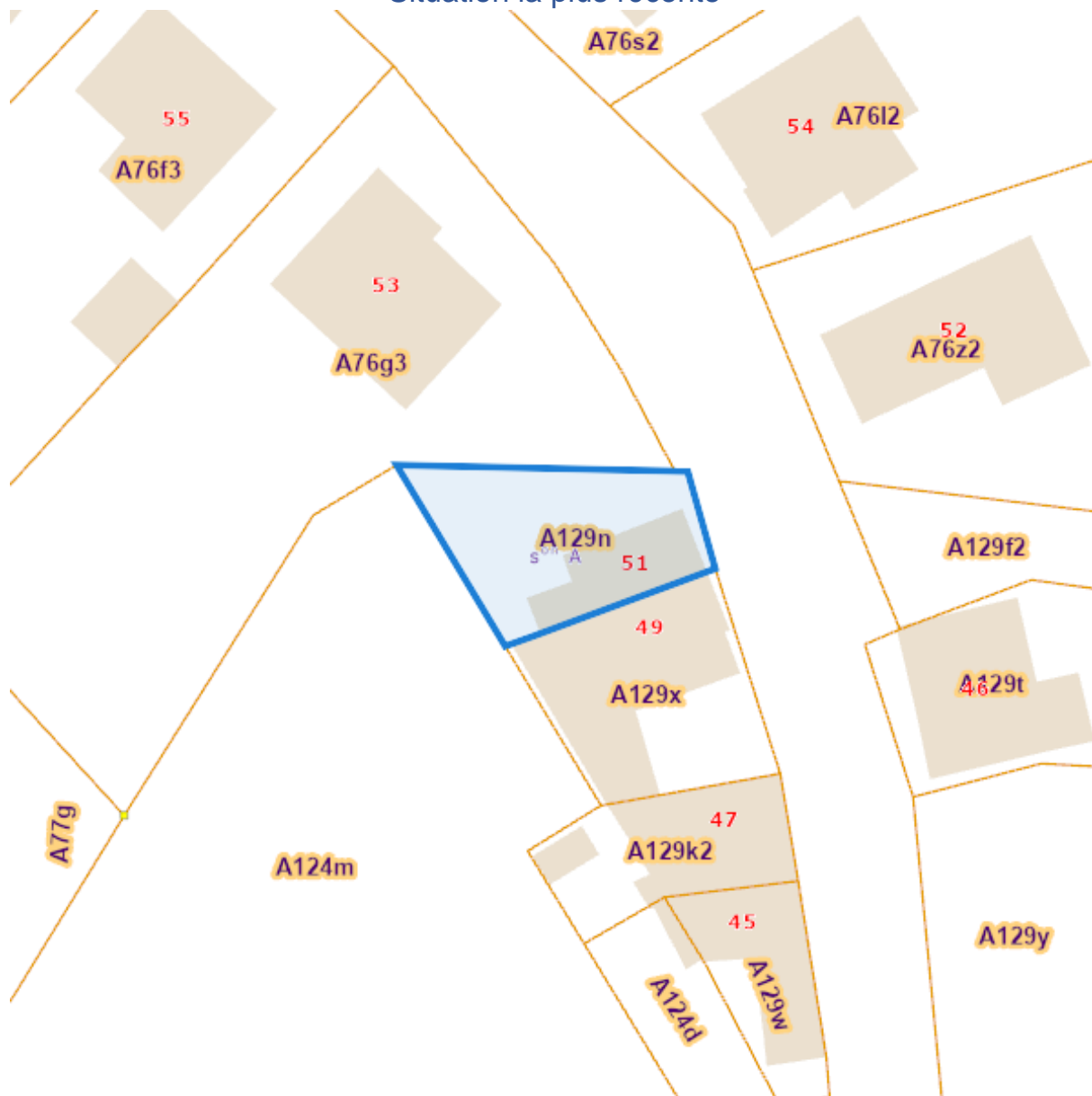
Dossier: 2025-0320/001

Document: DC à la carte - WALFRA - DC
Cartes: 05/06/2025 - db74z683pf28dxhnia3cvscrj77qjtmwhwtwmfe0e

Document: DC à la carte - WALFRA - DC
Cartes: 05/06/2025 - db74z683pf28dxhnia3cvscrj77qjtmwhtwmfe0e

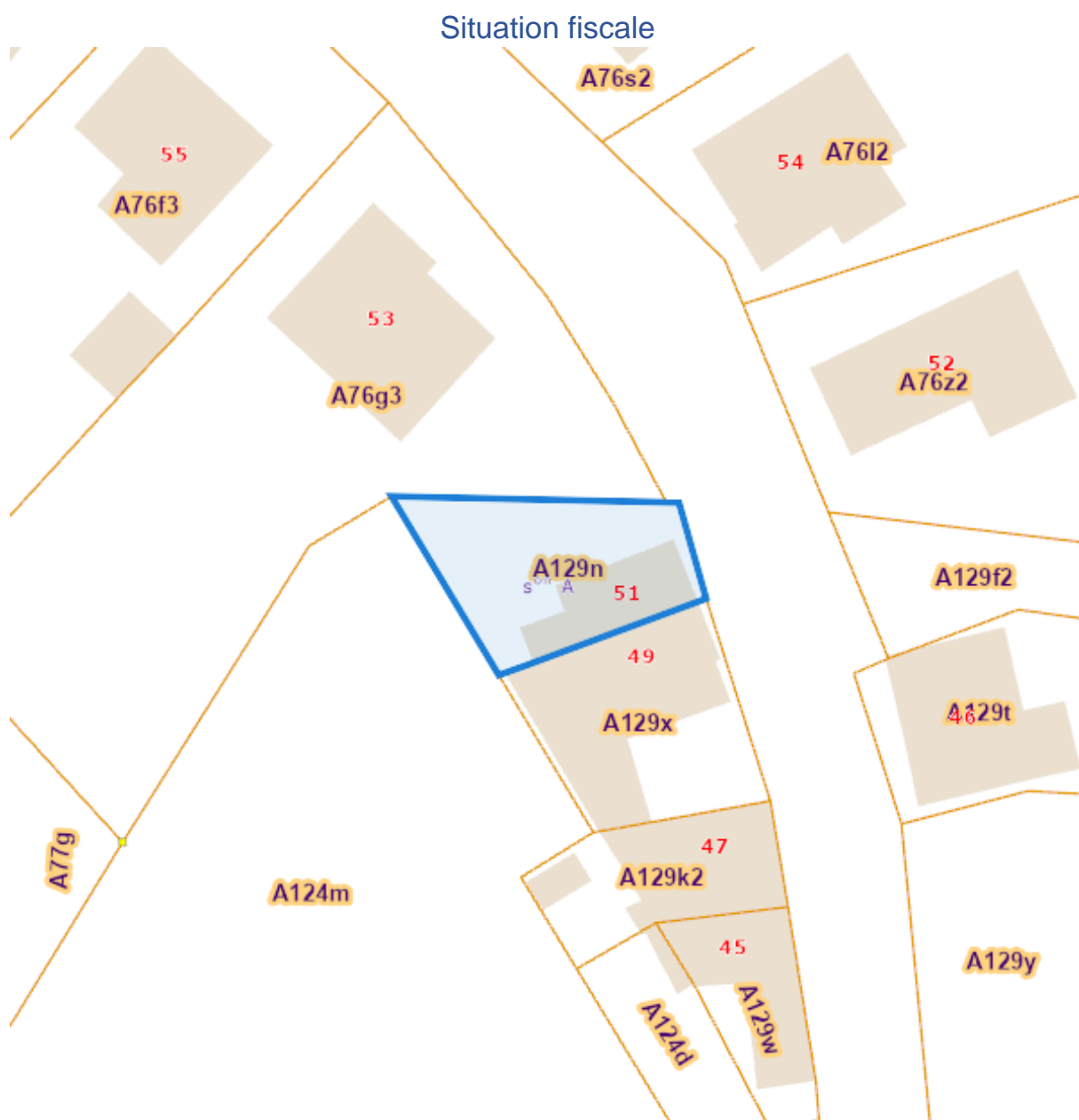
Cadastre

Situation la plus récente

eservices.minfin.fgov.be

Dossier: 2025-0320/001

Rue de Jupille 51, 4620 Fléron

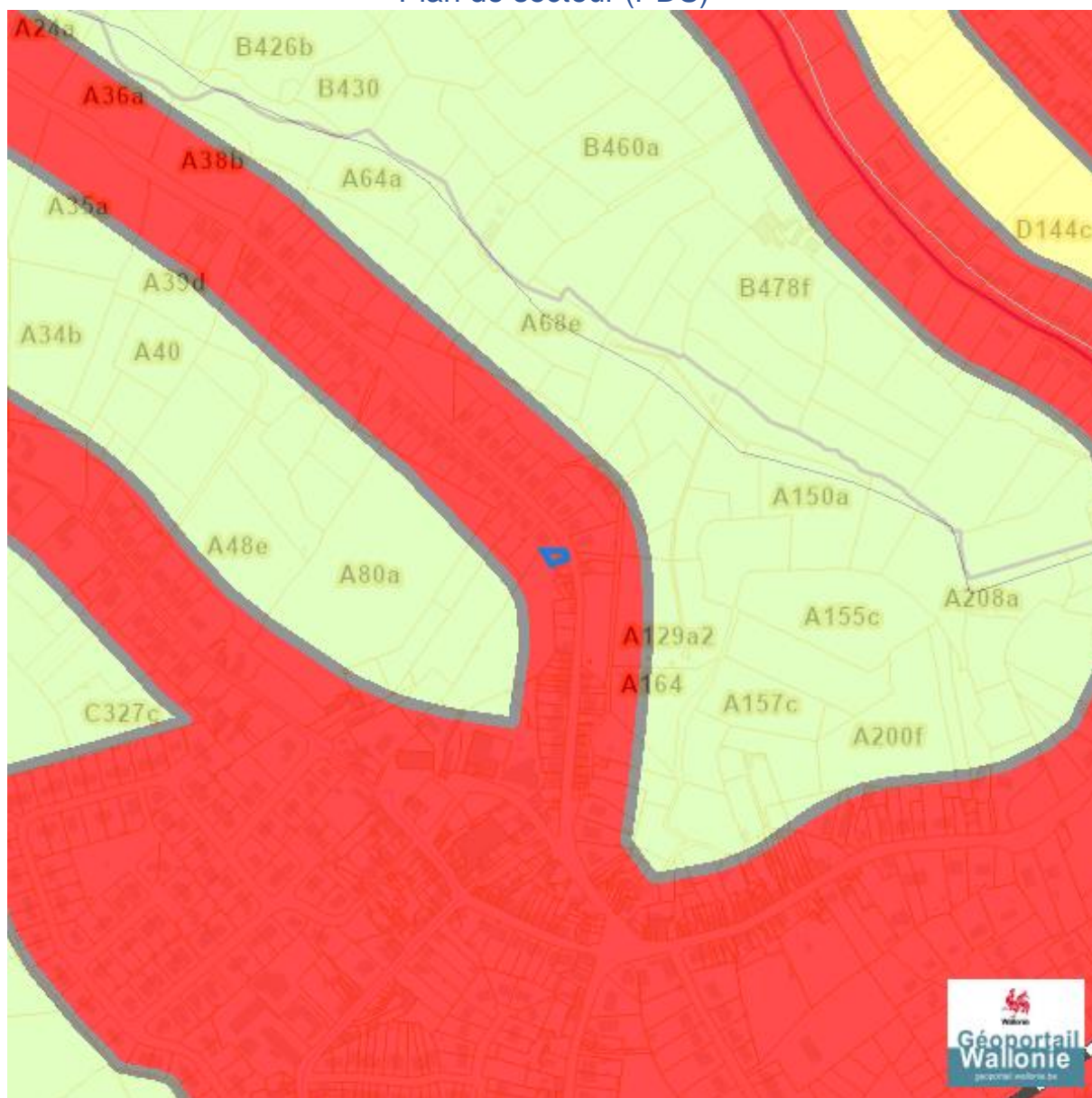


eservices.minfin.fgov.be

Dossier: 2025-0320/001






























Plan régional

Plan de secteur (PDS)



Dossier: 2025-0320/001

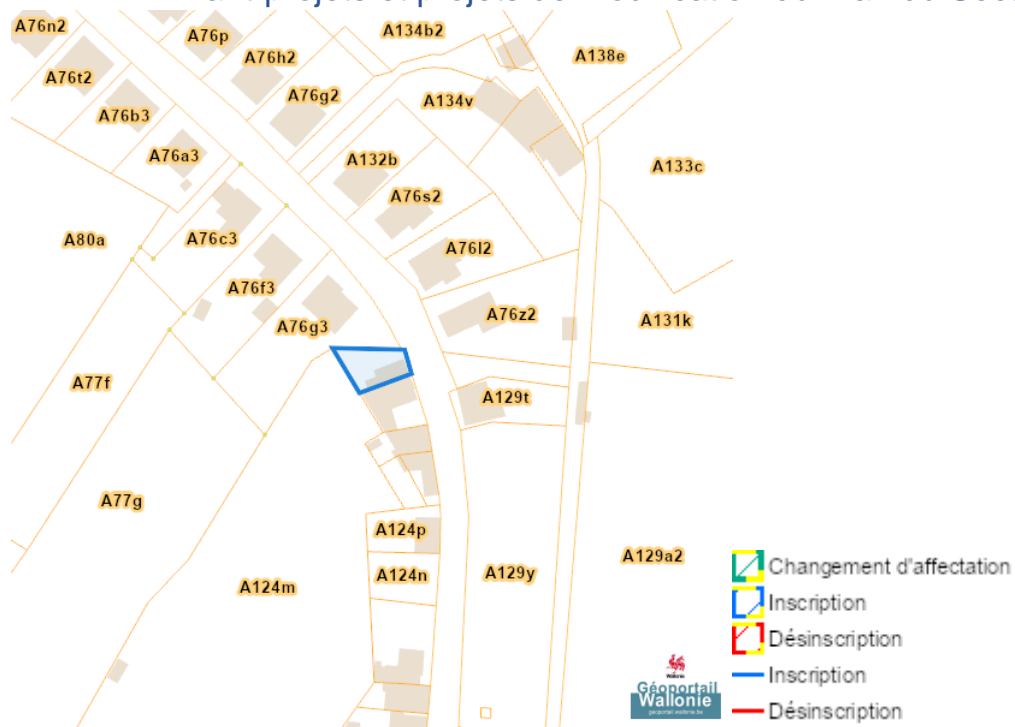
Rue de Jupille 51, 4620 Fléron

	Habitat
	Habitat à caractère rural
	Habitat vert
	Services publics et équipements communautaires
	Centre d'enfouissement technique
	Centre d'enfouissement technique désaffecté
	Loisirs
	Servitude particulière
	Activité économique mixte
	Activité économique industrielle
	Activité économique spécifique Agro-Economique
	Activité économique spécifique Grande Distribution
	Activité économique spécifique Risque majeur
	Dépendances d'extraction
	Extraction à destination agricole
	Extraction à destination forestière
	Extraction à destination espaces verts
	Extraction à destination zone naturelle
	Aménagement communal concerté
	Aménagement communal concerté à caractère économique
	Enjeu communal
	Enjeu régional
	Agricole
	Forestière
	Espaces verts
	Naturelle
	Parc
	Eau
	Non affectée ("zone blanche")

Dossier: 2025-0320/001

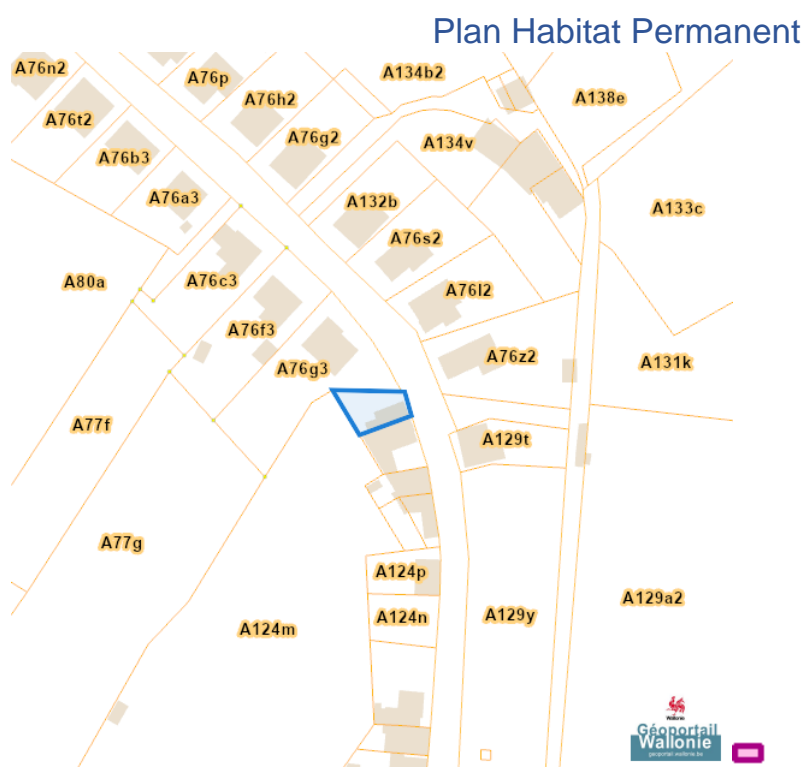
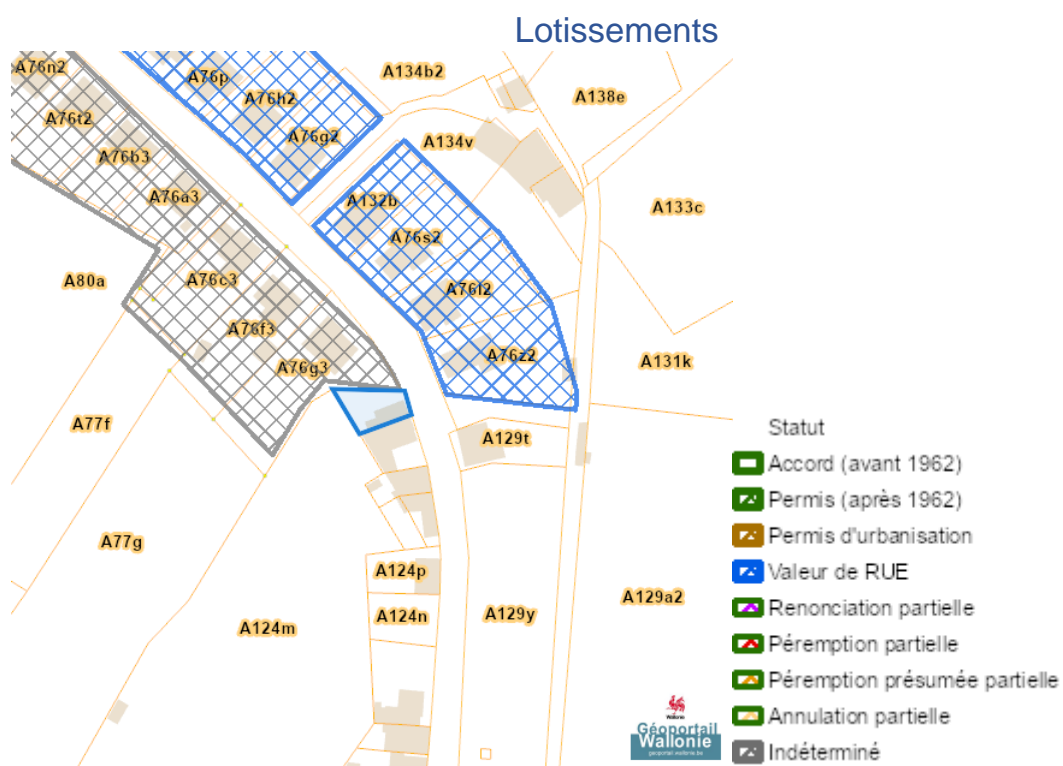
Rue de Jupille 51, 4620 Fléron

Avant-projets et projets de modification du Plan du Secteur



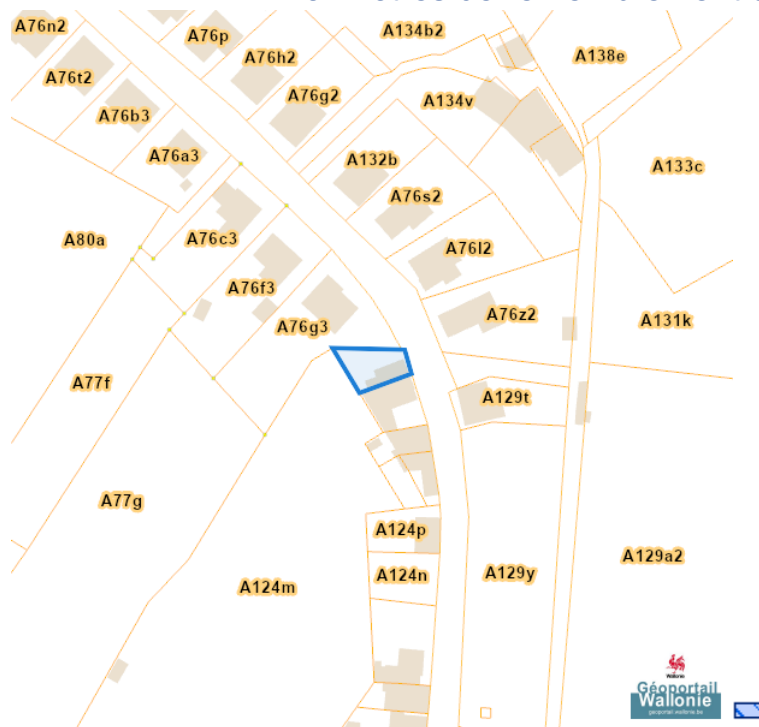
Dossier: 2025-0320/001

Aménagement du territoire

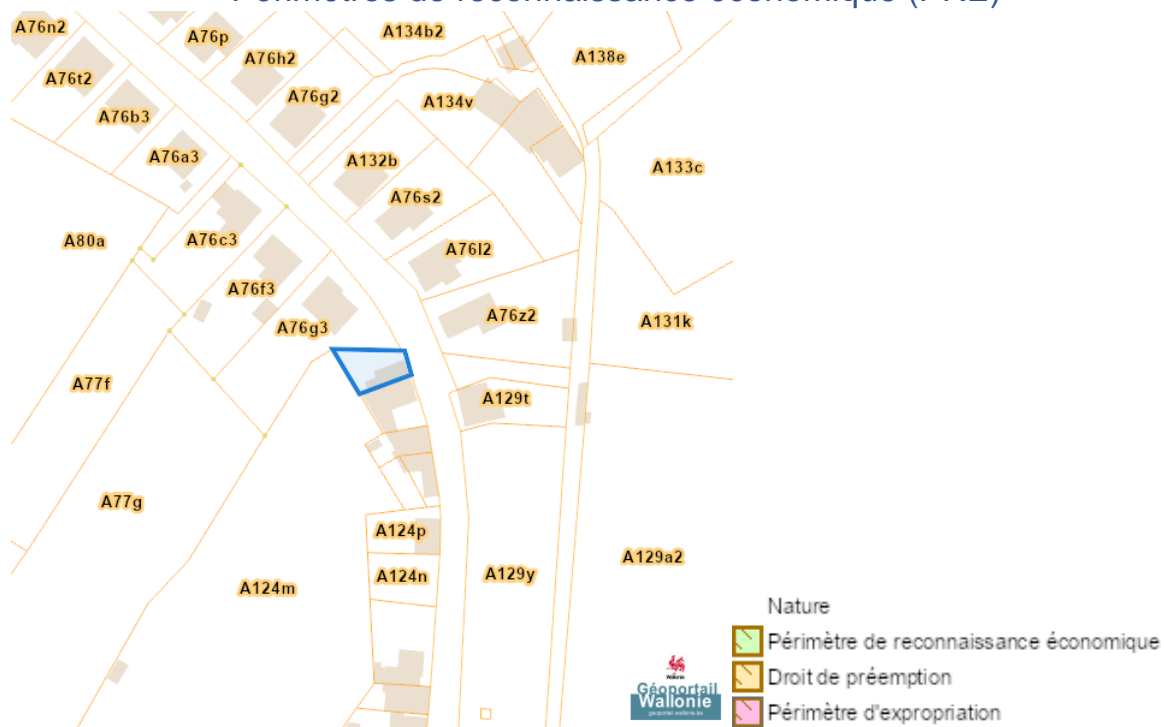


Rue de Jupille 51, 4620 Fléron

Périmètres de remembrement urbain (PRU)



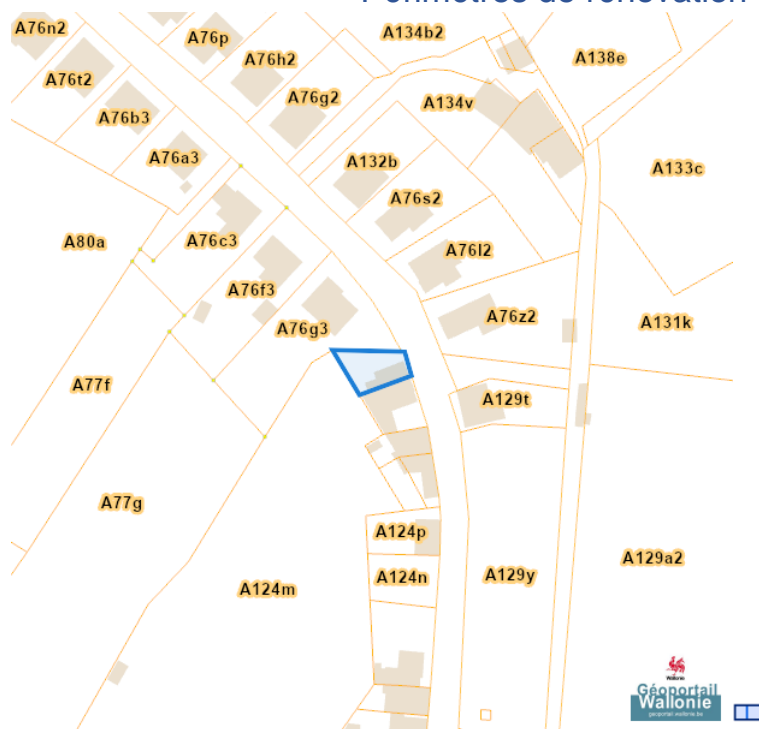
Périmètres de reconnaissance économique (PRE)



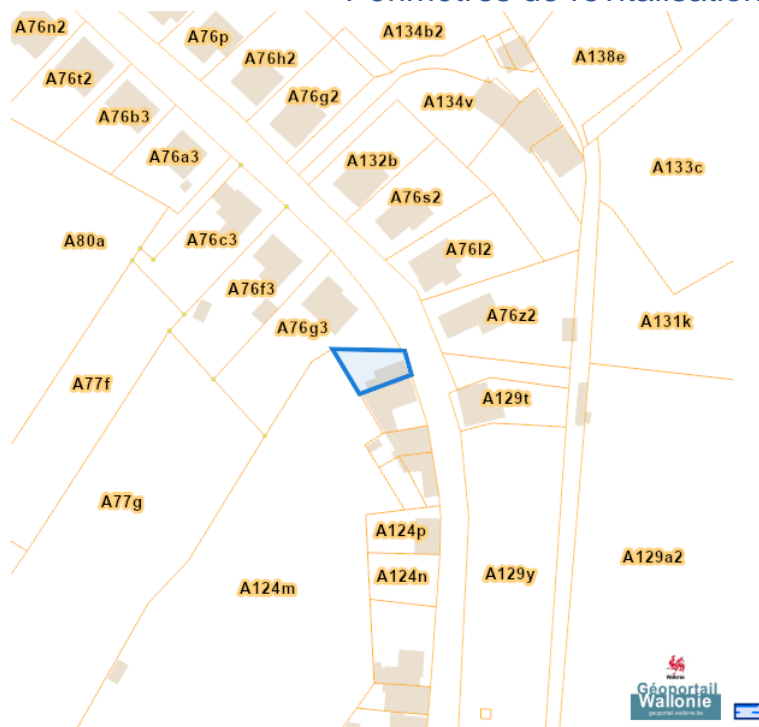
Dossier: 2025-0320/001

Rue de Jupille 51, 4620 Fléron

Périmètres de rénovation urbaine



Périmètres de revitalisation urbaine



Dossier: 2025-0320/001

Rue de Jupille 51, 4620 Fléron

Schéma d'Orientation Local (SOL)

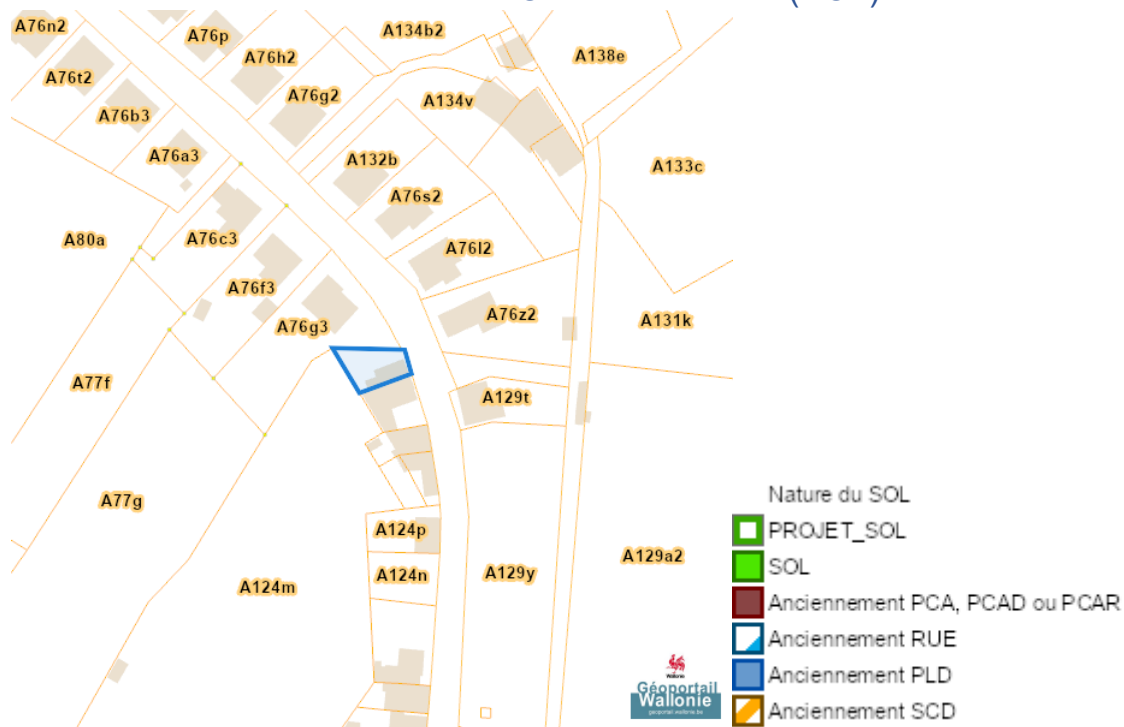
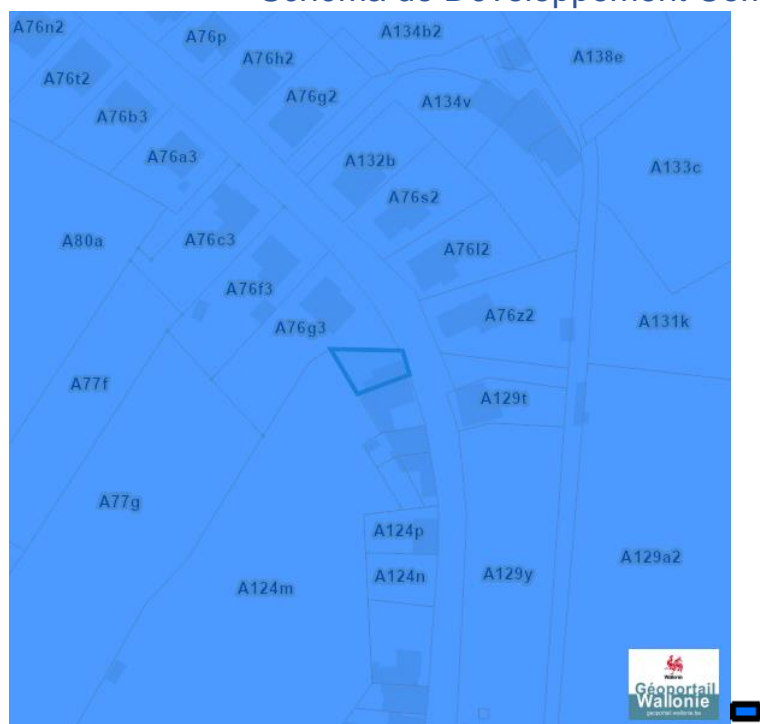


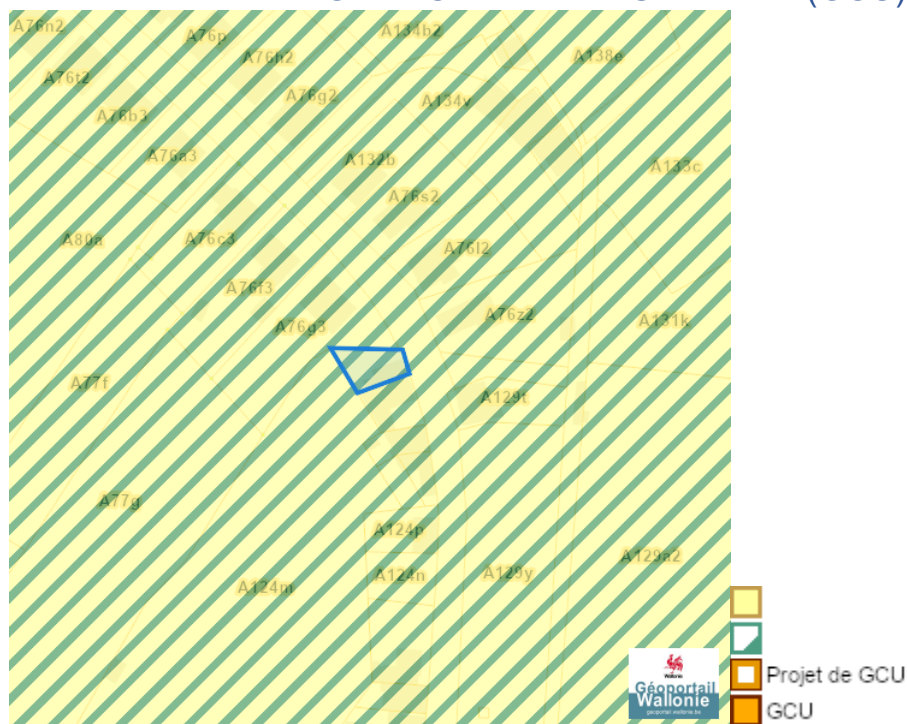
Schéma de Développement Communal (SDC)



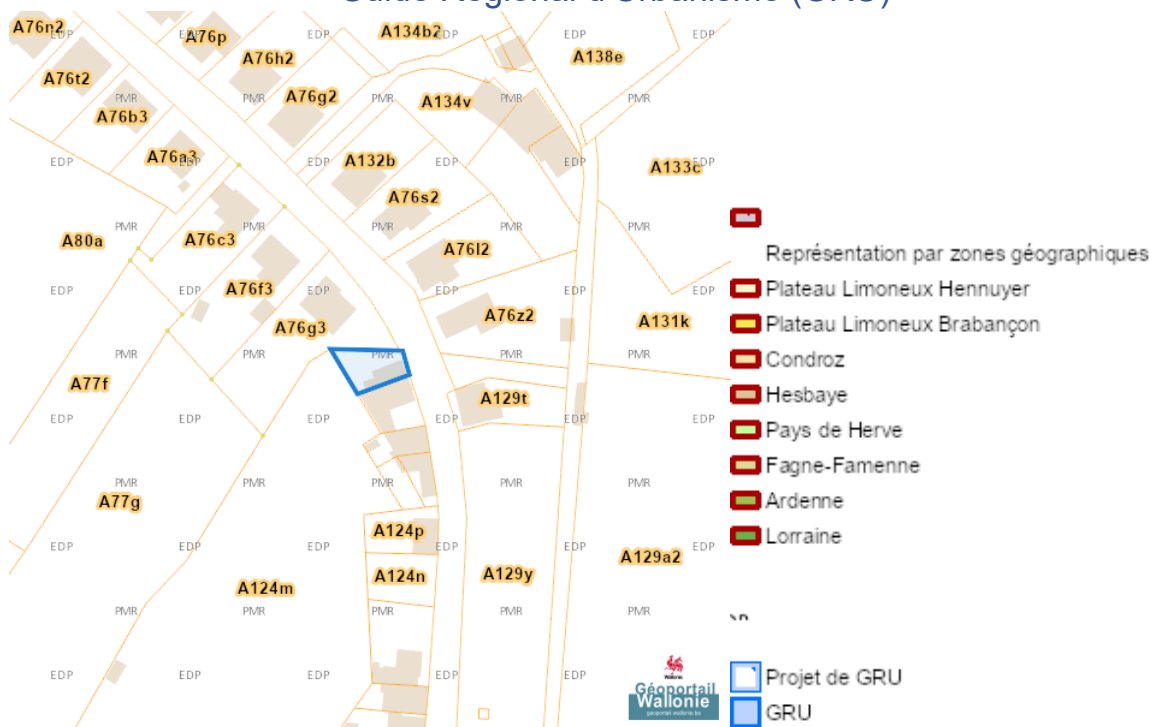
Dossier: 2025-0320/001

Rue de Jupille 51, 4620 Fléron

Guide Communal d'Urbanisme (GCU)



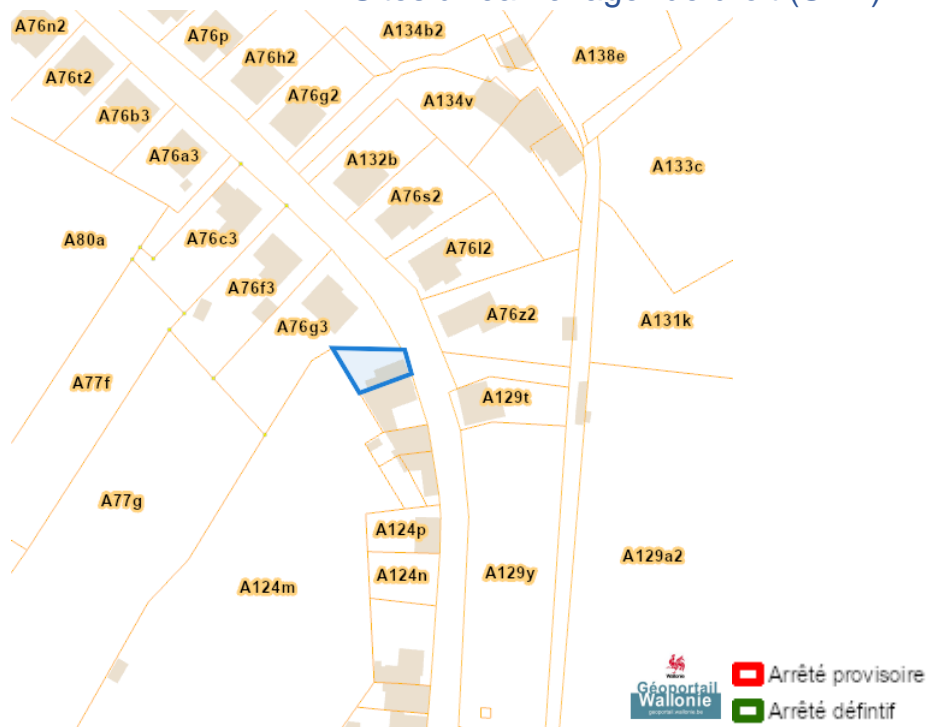
Guide Régional d'Urbanisme (GRU)



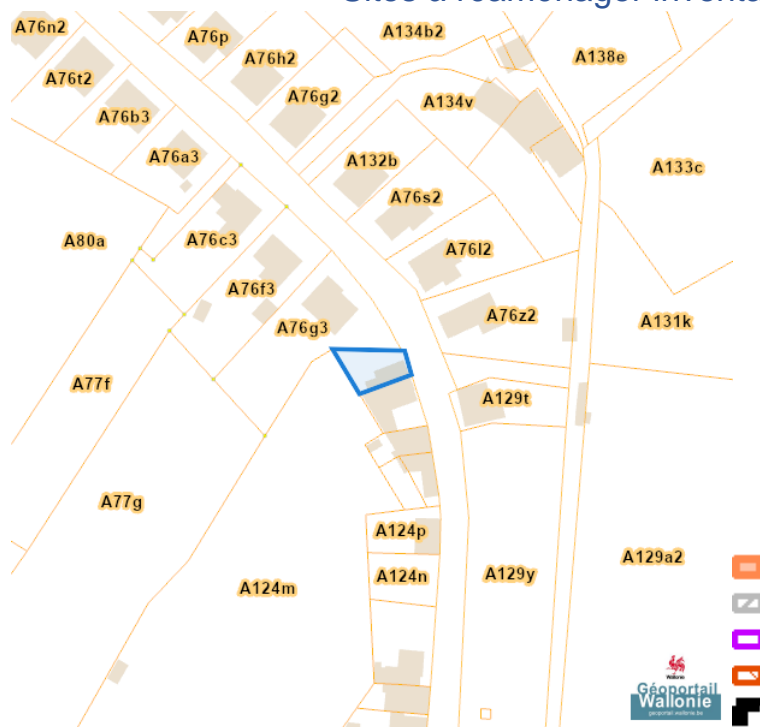
Dossier: 2025-0320/001

Rue de Jupille 51, 4620 Fléron

Sites à réaménager de droit (SAR)



Sites à réaménager inventaire (ISA)



Dossier: 2025-0320/001

Rue de Jupille 51, 4620 Fléron

Taxation des bénéfices résultant d'une révision du plan de secteur

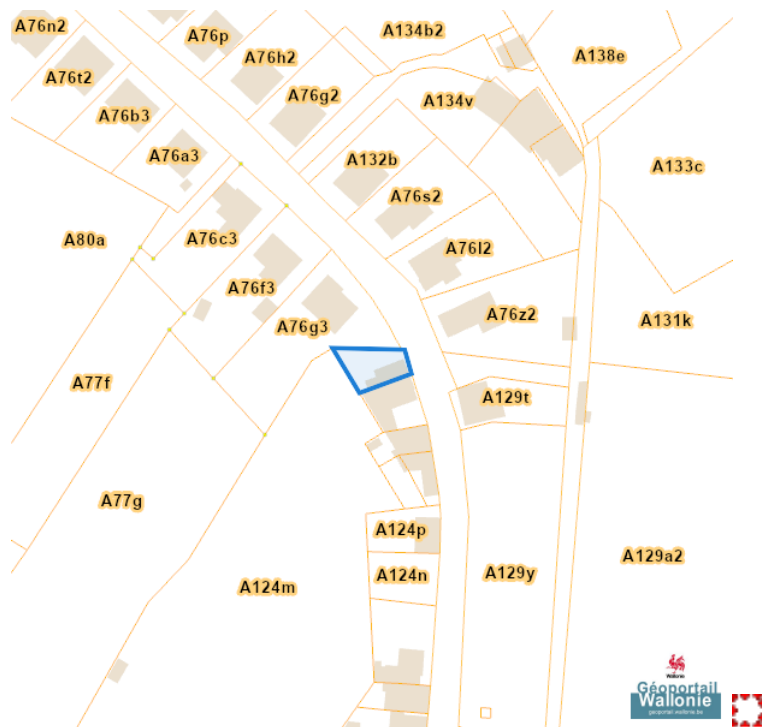
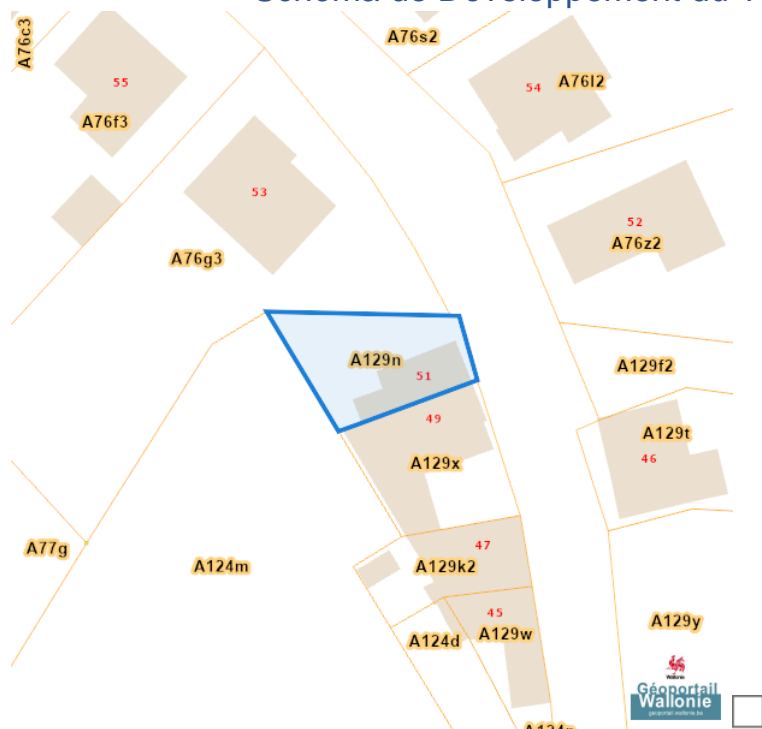


Schéma de Développement du Territoire (SDT)



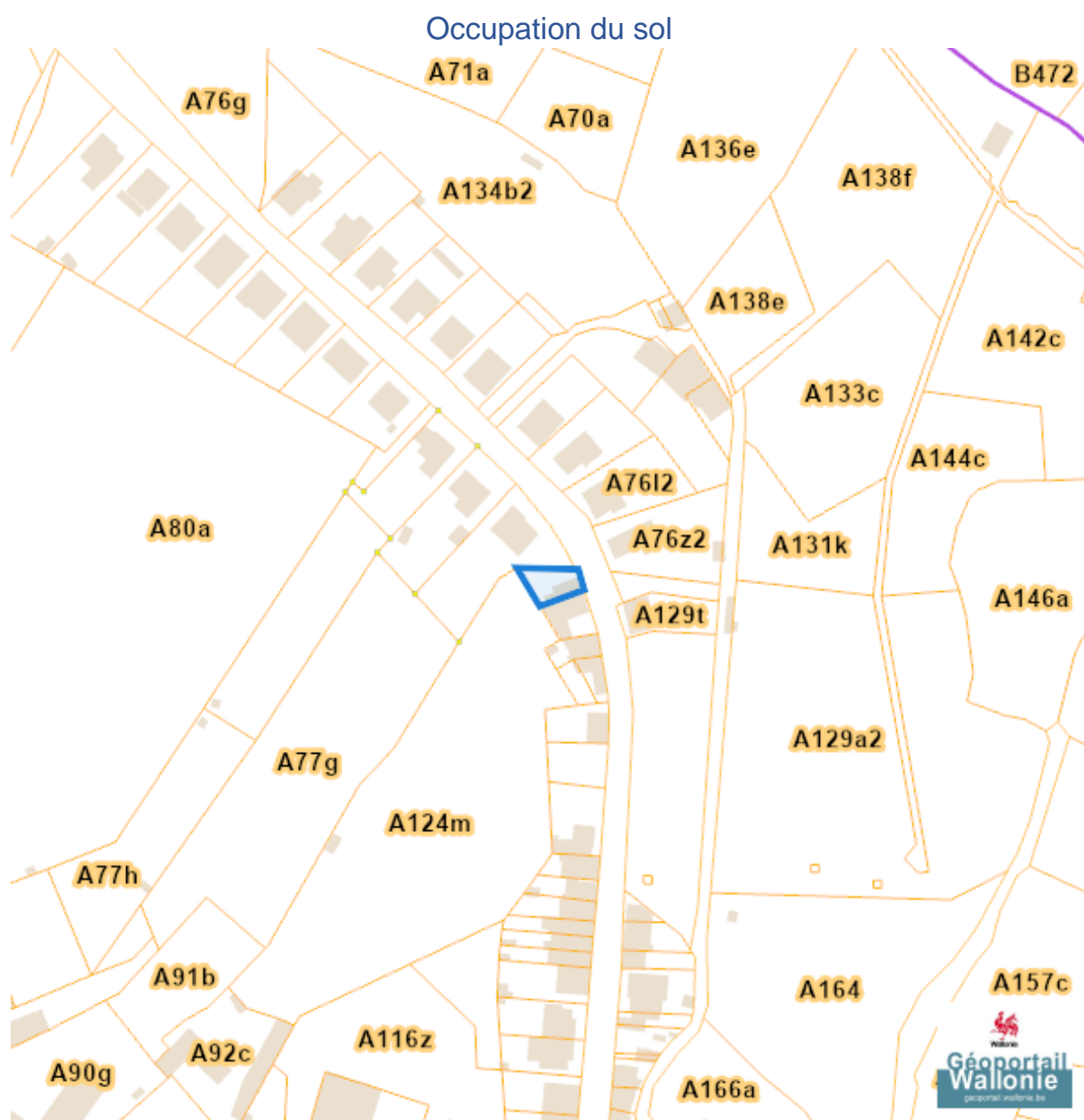
Dossier: 2025-0320/001

Rue de Jupille 51, 4620 Fléron

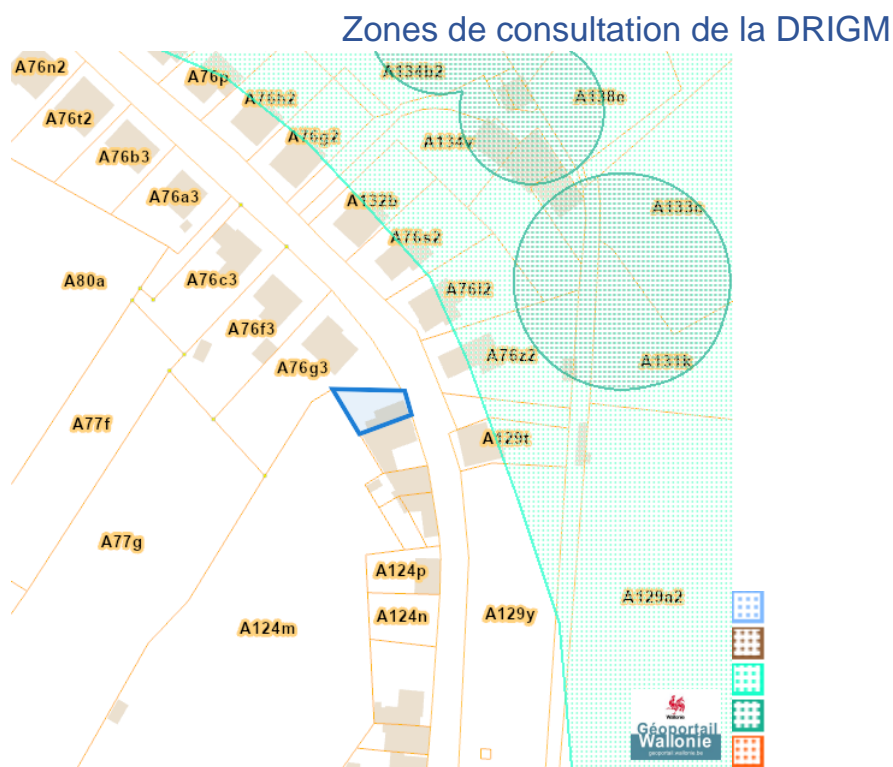
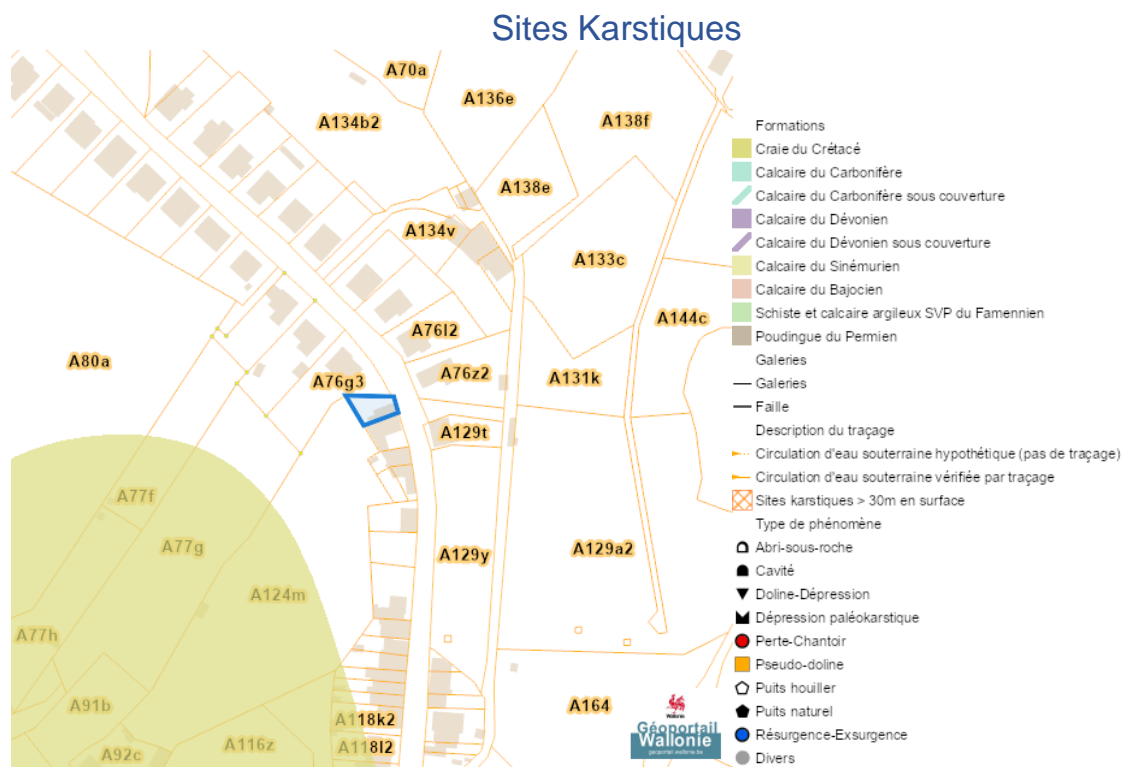


Dossier: 2025-0320/001

Sol et sous-sol



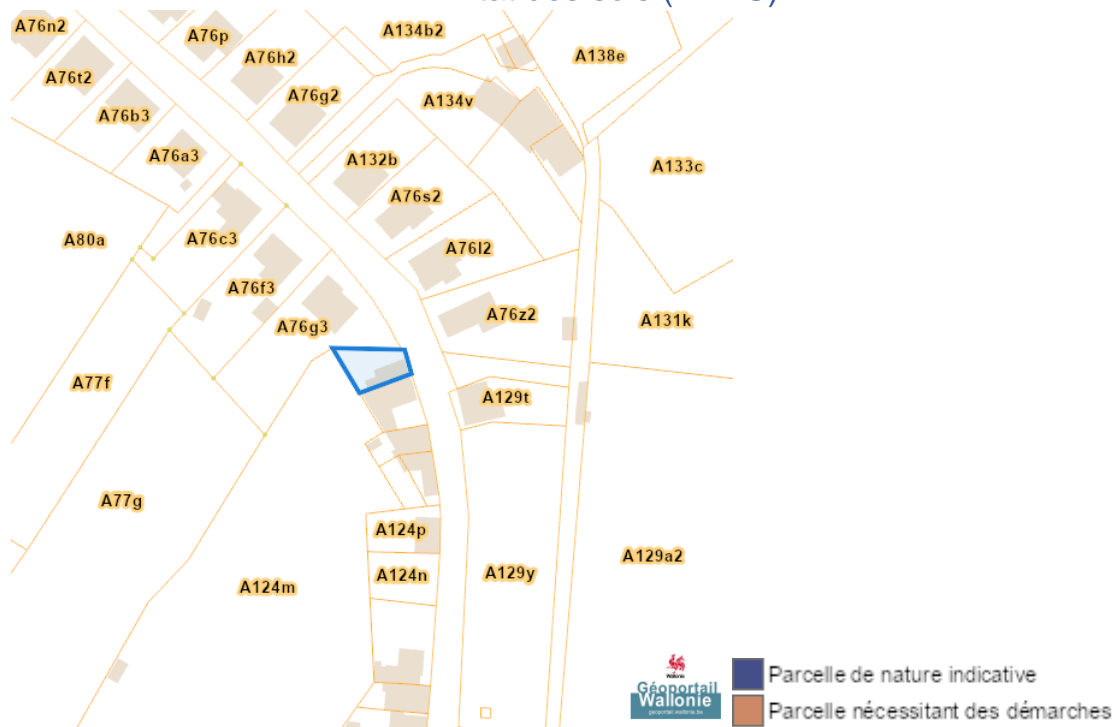
Rue de Jupille 51, 4620 Fléron



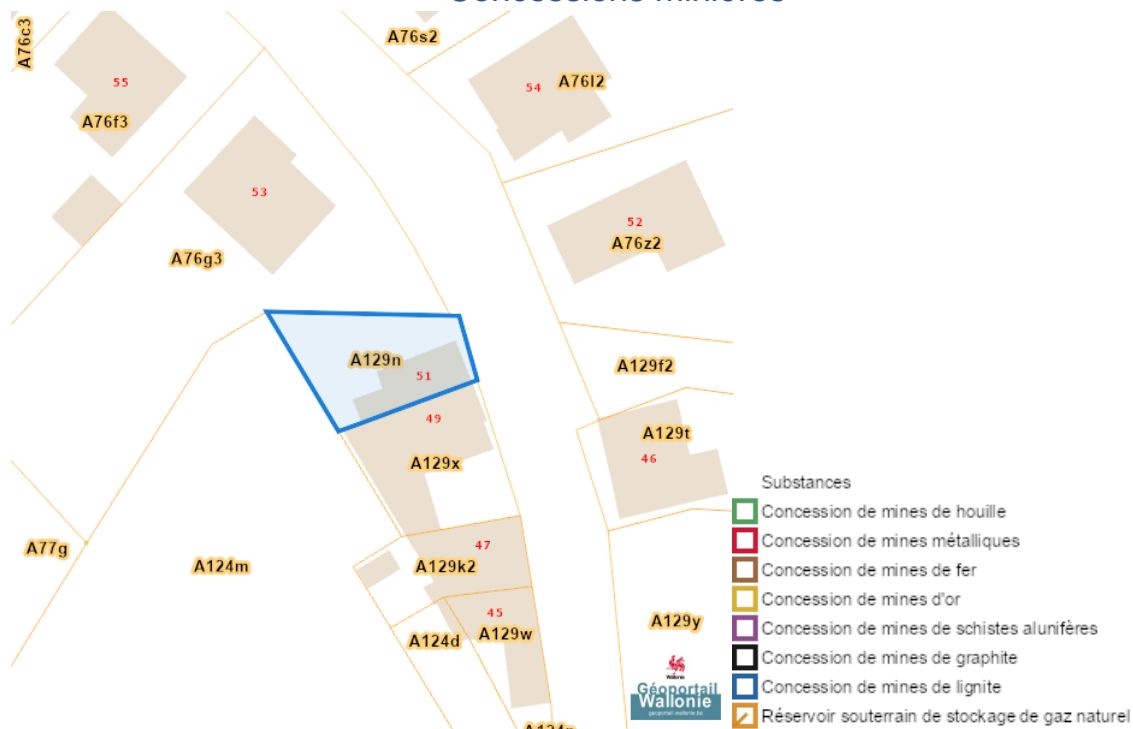
Dossier: 2025-0320/001

Rue de Jupille 51, 4620 Fléron

Etat des sols (BDES)



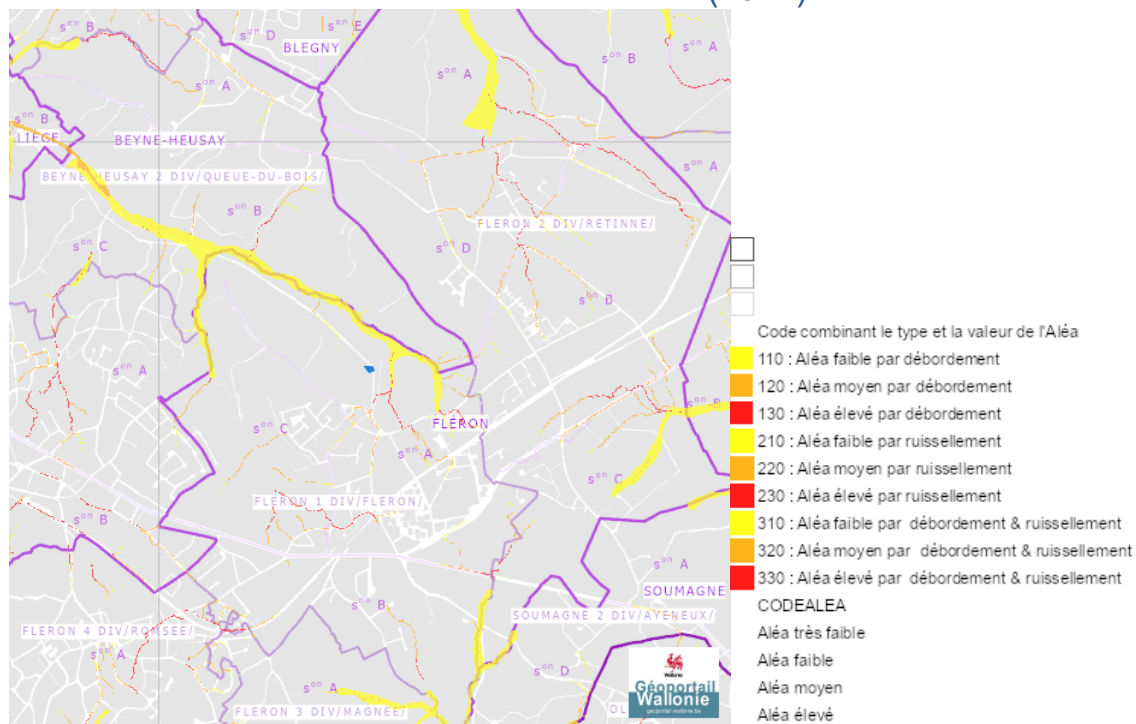
Concessions minières



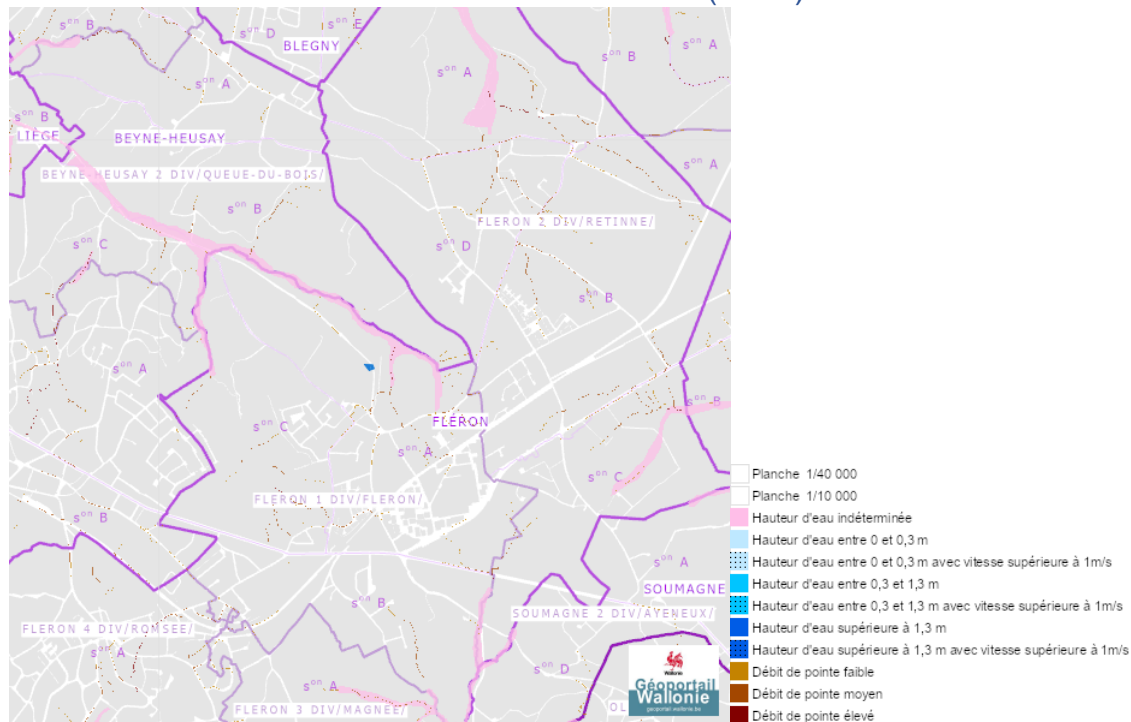
Dossier: 2025-0320/001

Eau

Aléa d'inondation (2021)

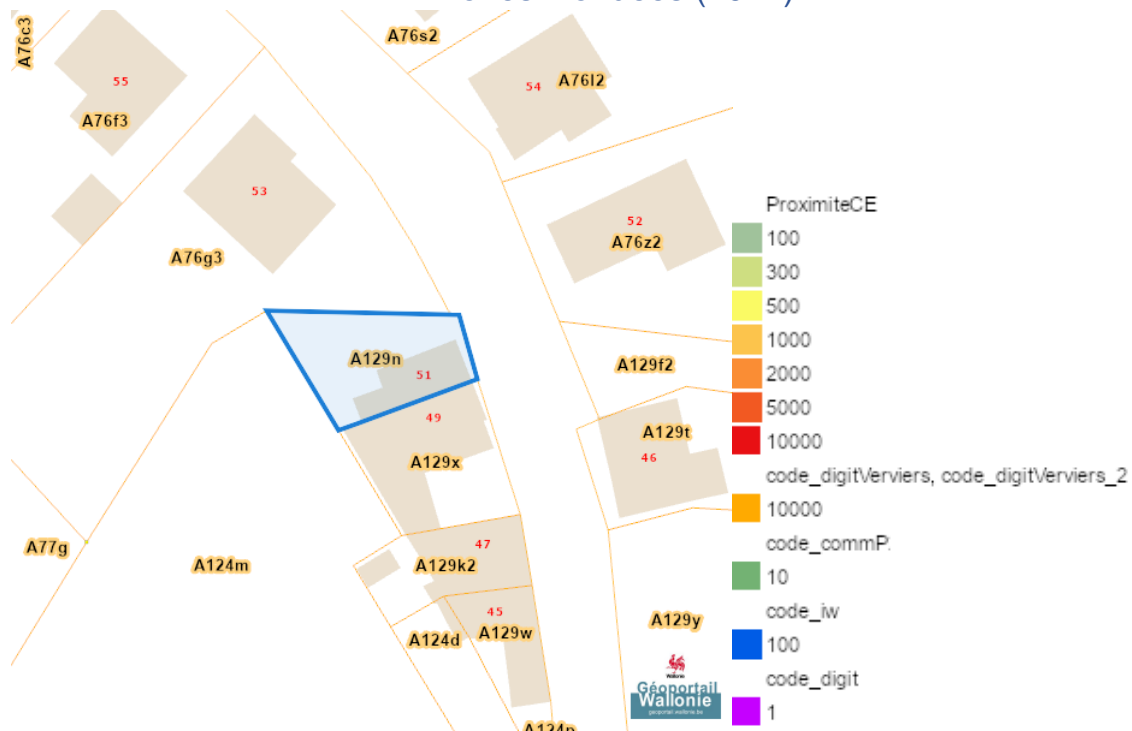


Zones inondables (2021)

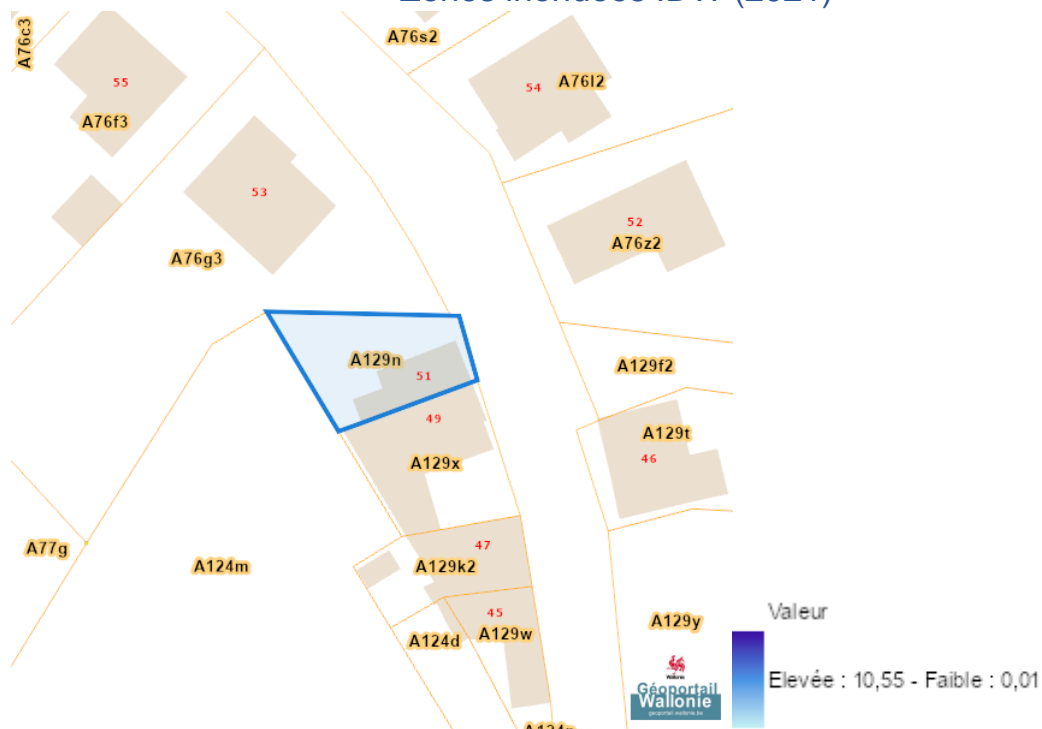


Rue de Jupille 51, 4620 Fléron

Zones inondees (2021)



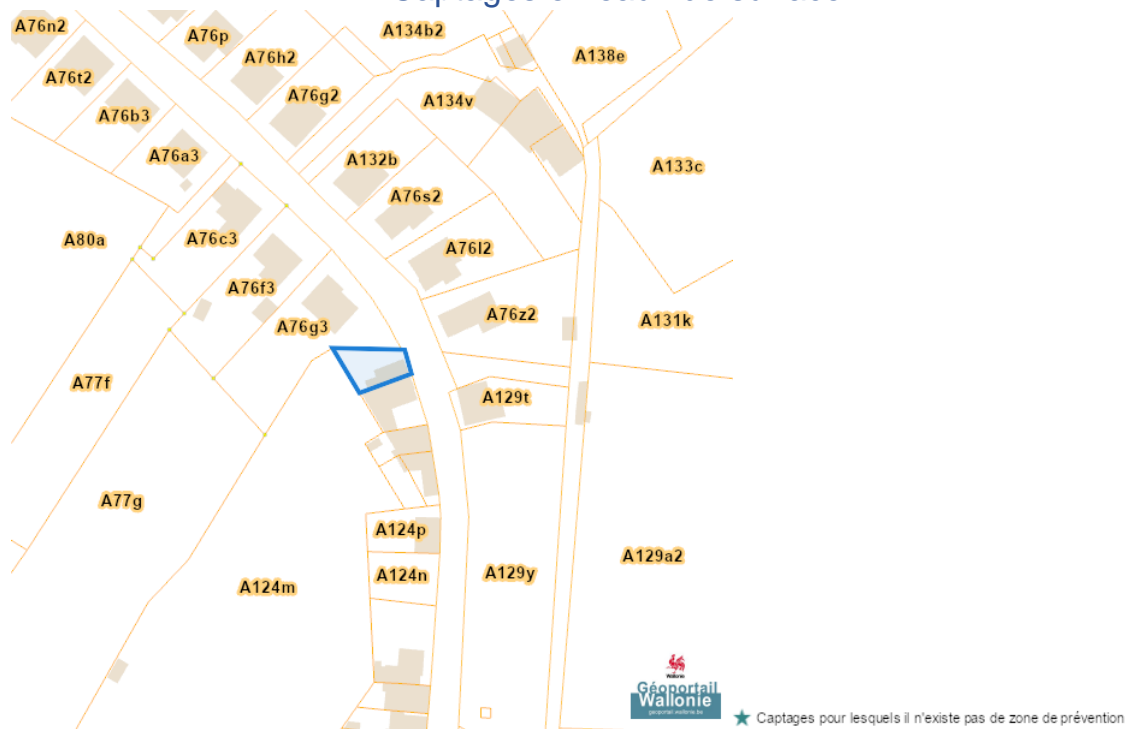
Zones inondees IDW (2021)



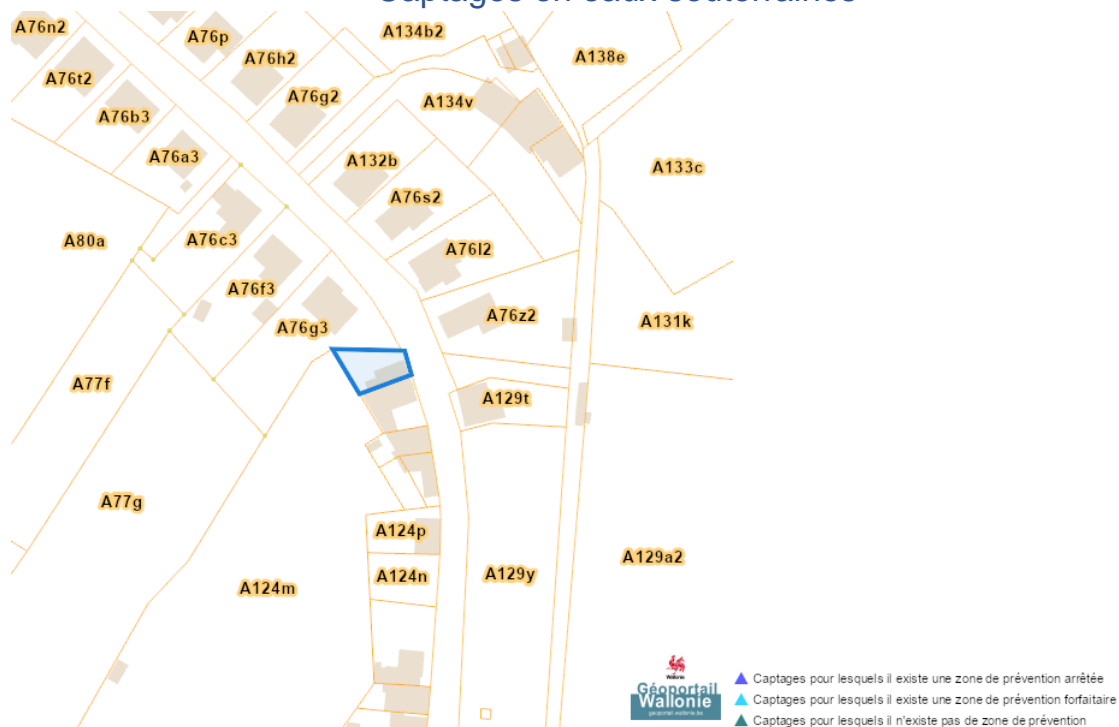
Dossier: 2025-0320/001

Rue de Jupille 51, 4620 Fléron

Captages en eaux de surface



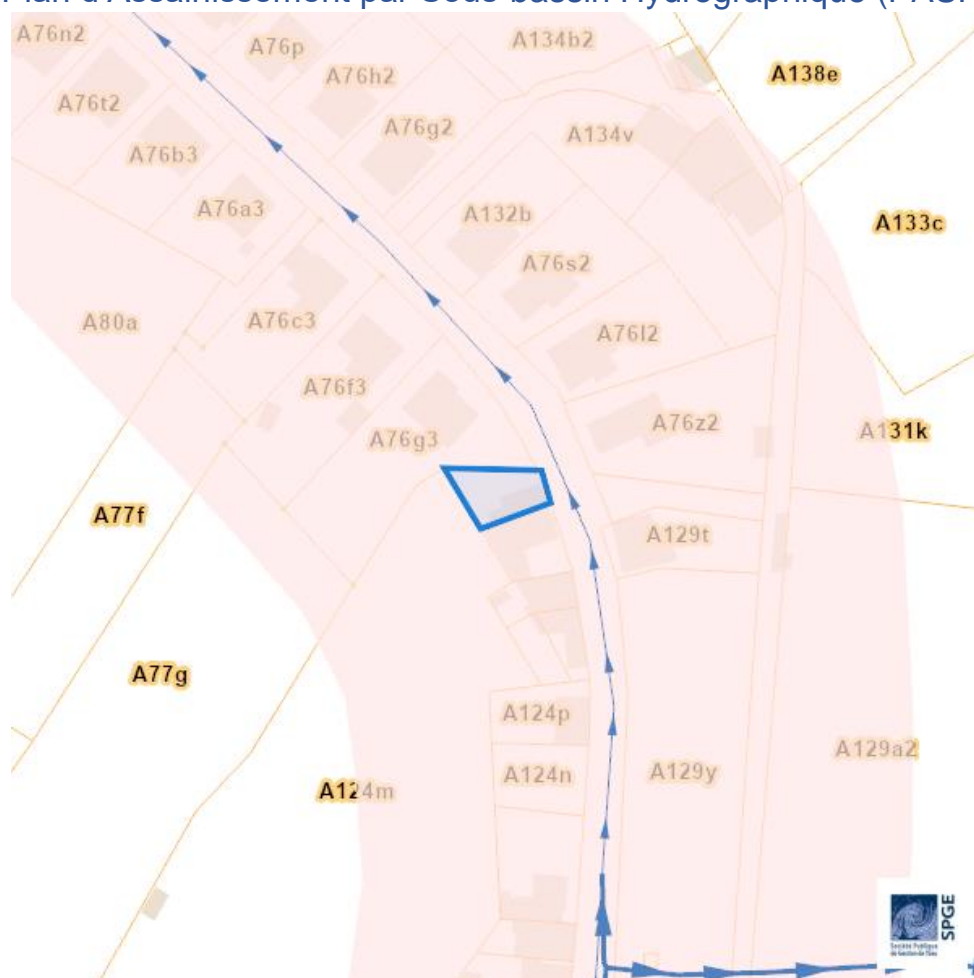
Captages en eaux souterraines



Dossier: 2025-0320/001


































Rue de Jupille 51, 4620 Fléron

Plan d'Assainissement par Sous-bassin Hydrographique (PASH)



Dossier: 2025-0320/001

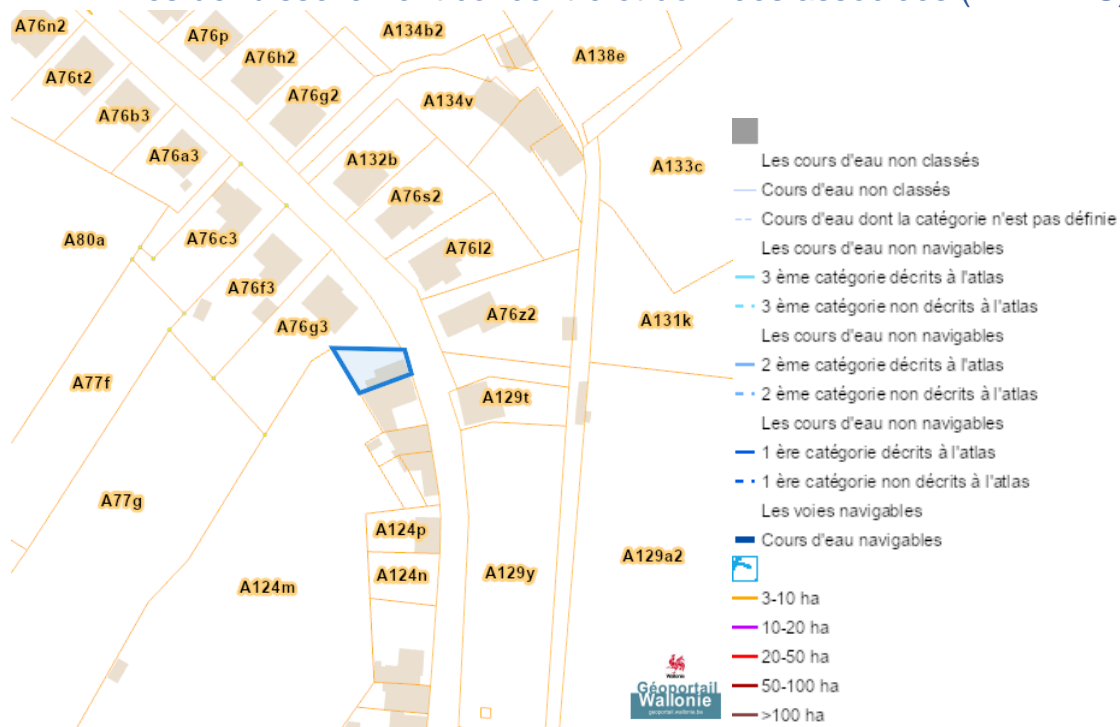
Rue de Jupille 51, 4620 Fléron

- Assainissement collectif
 -  Collectif | Collectif (RAC), <Null>
 -  Collectif hors zone urbanisable
- Assainissement autonome
 -  Autonome | Autonome (RAA), <Null>
- Assainissement transitoire
 -  Transitoire
- Collecteurs gravitaires
 -  Collecteur gravitaire - Existant (localisation vérifiée)
 -  Collecteur gravitaire - Existant (schématique, localisation à vérifier)
 -  Collecteur gravitaire - En construction
 -  Collecteur gravitaire - Existence à vérifier auprès commune
- Collecteurs sous pression
 -  Collecteur sous pression - Existant (localisation vérifiée)
 -  Collecteur sous pression - Existant (localisation à vérifier)
 -  Collecteur sous pression - En construction
 -  Collecteur sous pression - Existence à vérifier auprès commune
- Type de système
 -  Strictement eaux usées
 -  Strictement eaux claires
- Unitaire (eaux usées et claires)
- Egout gravitaire
 -  Egout gravitaire - Existant (localisation vérifiée)
 -  Egout gravitaire - Existant (schématique, localisation à vérifier)
 -  Egout gravitaire - En construction
 -  Egout gravitaire - Existence à vérifier auprès commune
- Egout sous pression
 -  Egout sous pression - Existant (localisation vérifiée)
 -  Egout sous pression - Existant (schématique, localisation à vérifier)
 -  Egout sous pression - En construction
 -  Egout sous pression - Existence à vérifier auprès commune
- SP assainissement
 -  Existant
 -  En construction
 -  A réaliser
- SP démergement
 -  Existant
 -  En construction
 -  A réaliser
- Publiques
 -  Existant
 -  En construction
 -  A réaliser
 -  A déclasser
 -  Hors Wallonie

Dossier: 2025-0320/001


Rue de Jupille 51, 4620 Fléron

Axes de ruissellement concentré et données associées (LIDAXES)



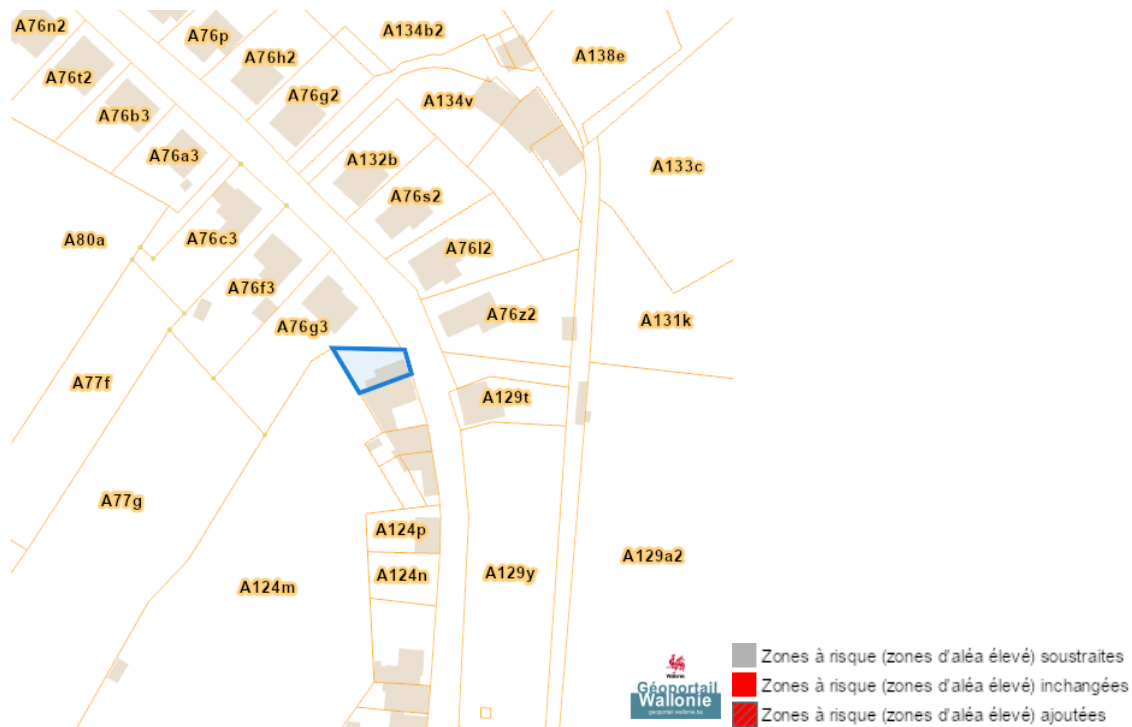
Dossier: 2025-0320/001

Arbres et haies remarquables (AHREM)

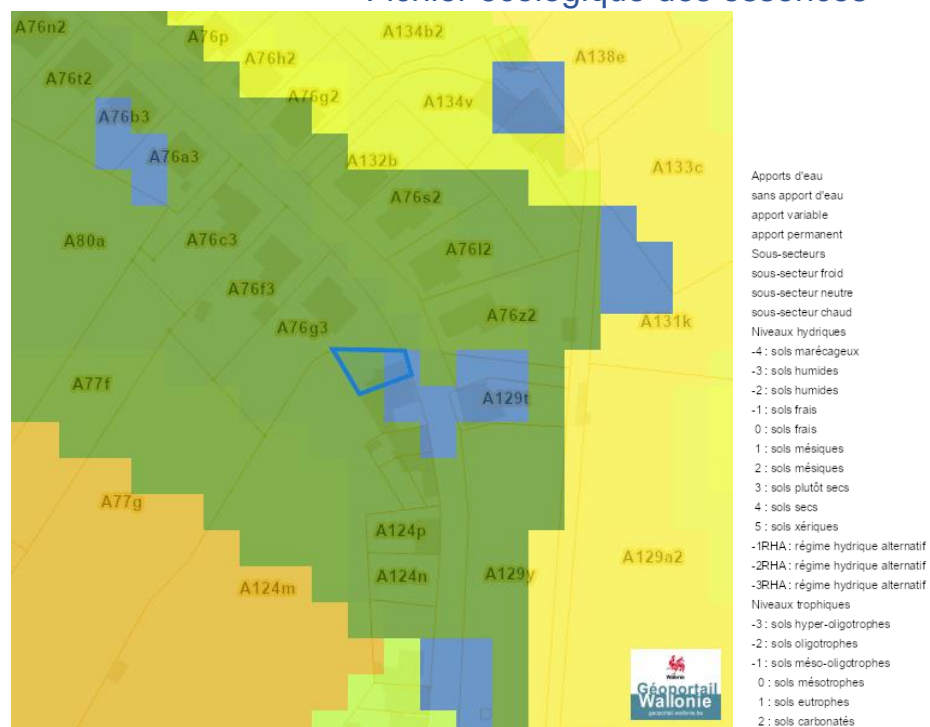


Rue de Jupille 51, 4620 Fléron

Loi sur le contrat d'assurance terrestre



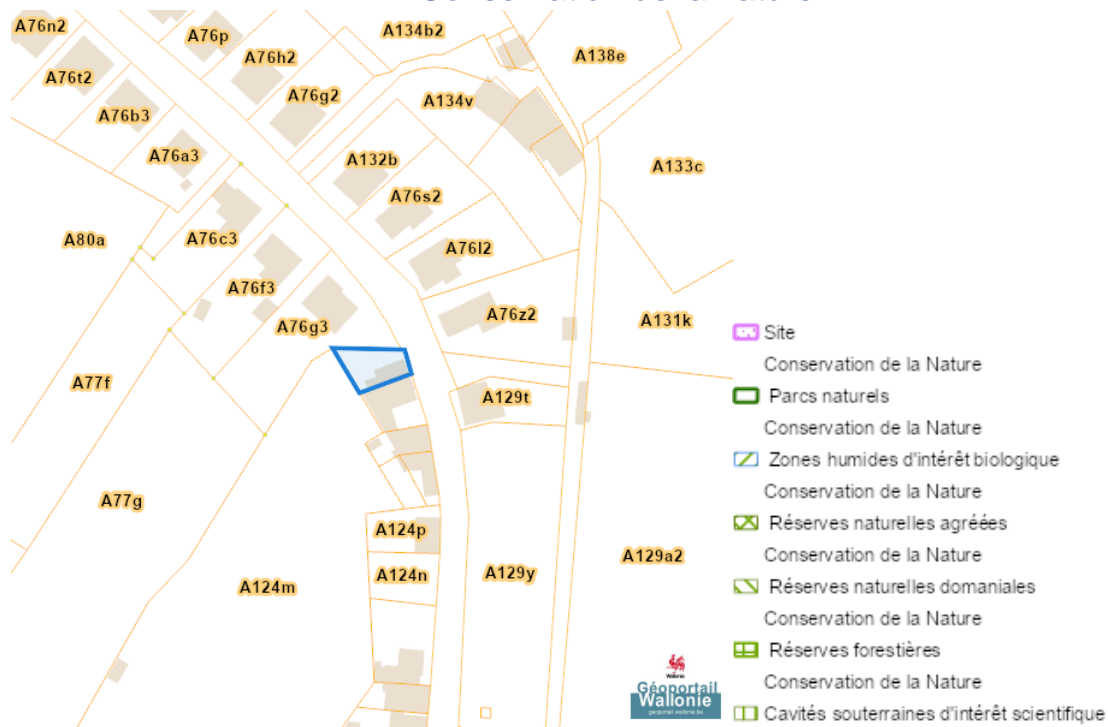
Fichier écologique des essences



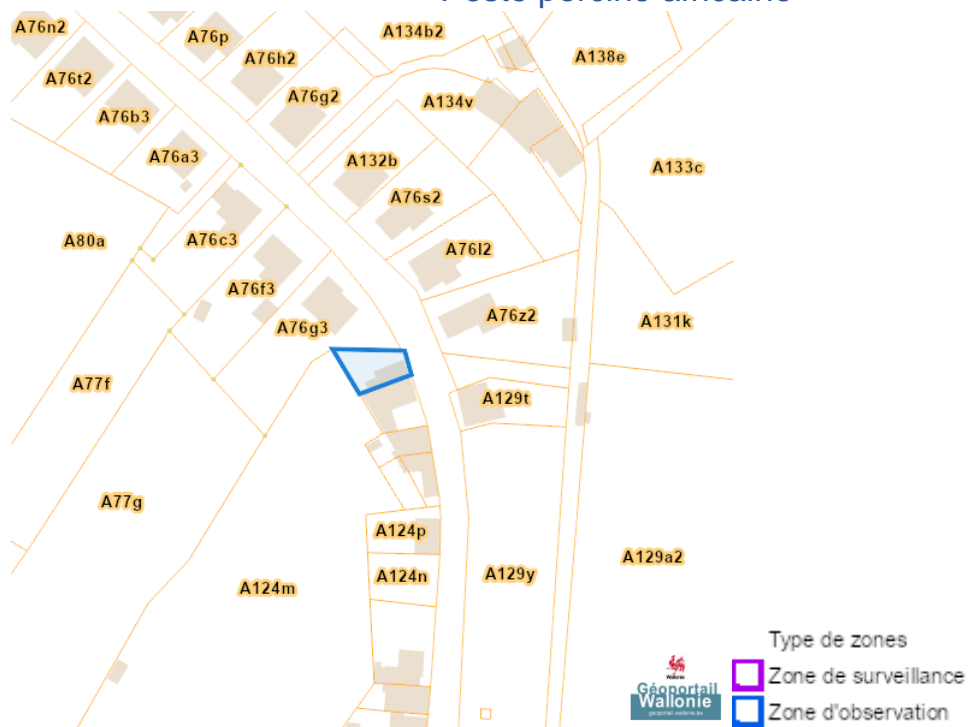
Dossier: 2025-0320/001

Rue de Jupille 51, 4620 Fléron

Conservation de la nature



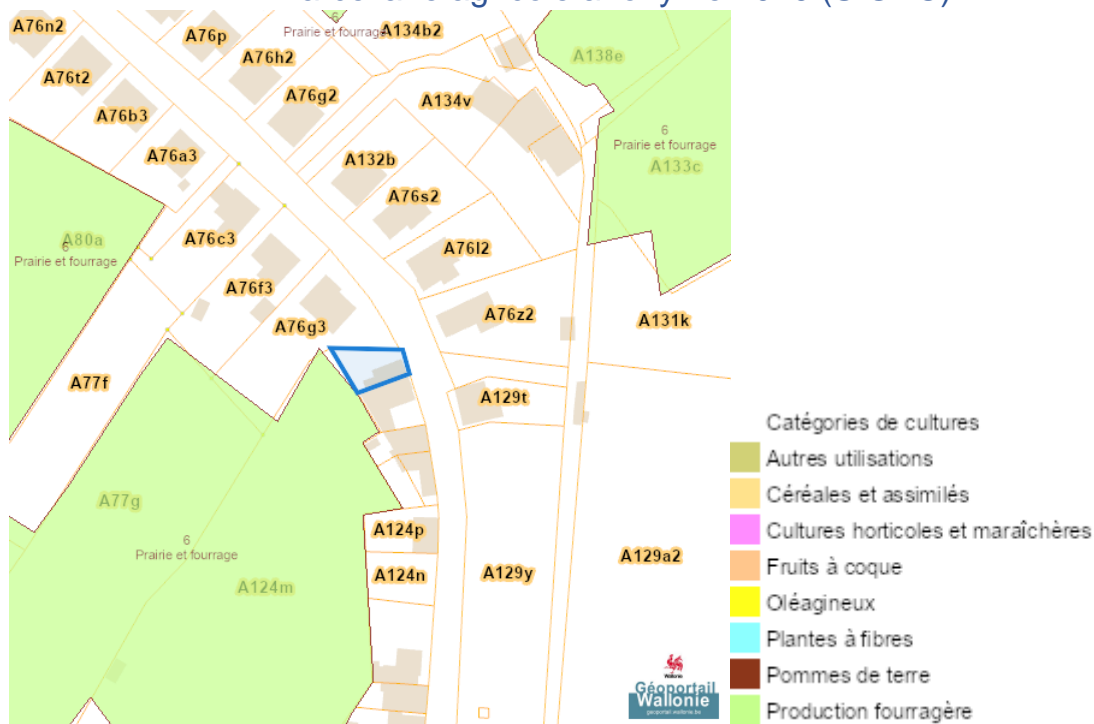
Peste porcine africaine



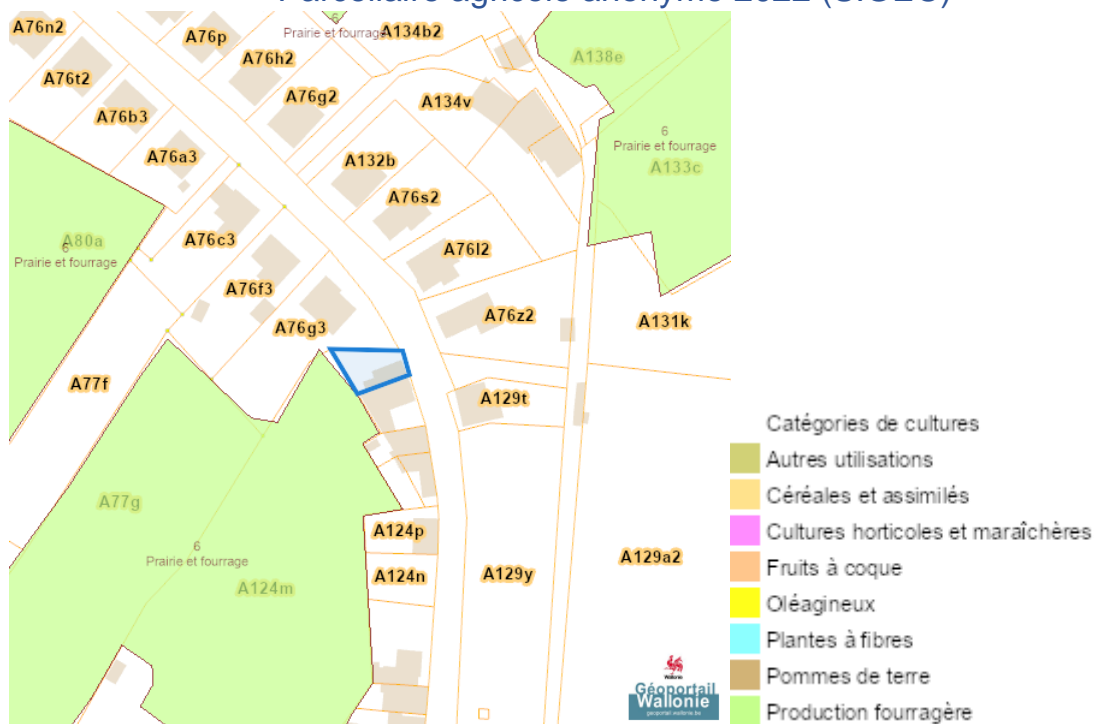
Dossier: 2025-0320/001

Rue de Jupille 51, 4620 Fléron

Parcelle agricole anonyme 2019 (SIGEC)



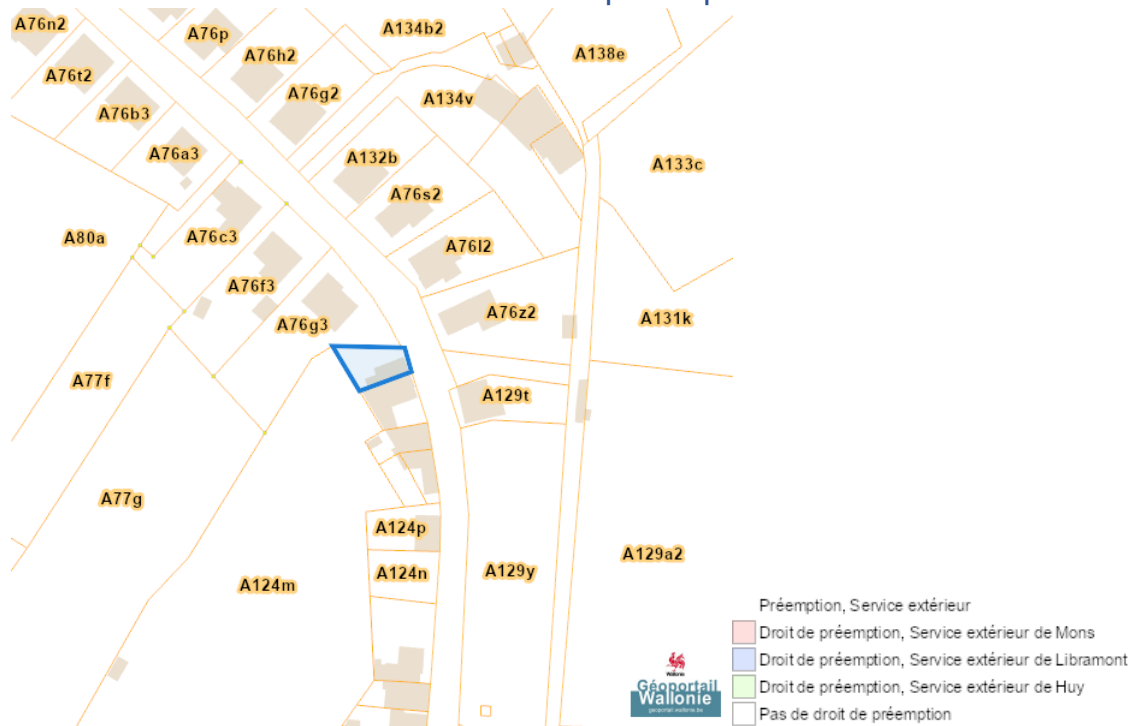
Parcelle agricole anonyme 2022 (SIGEC)



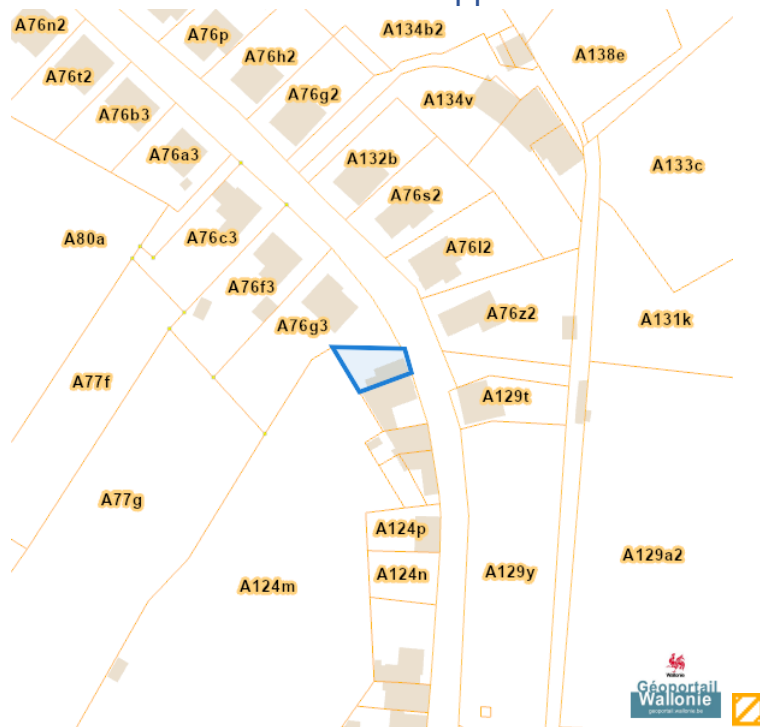
Dossier: 2025-0320/001

Droit de préemption

Communes préemptibles

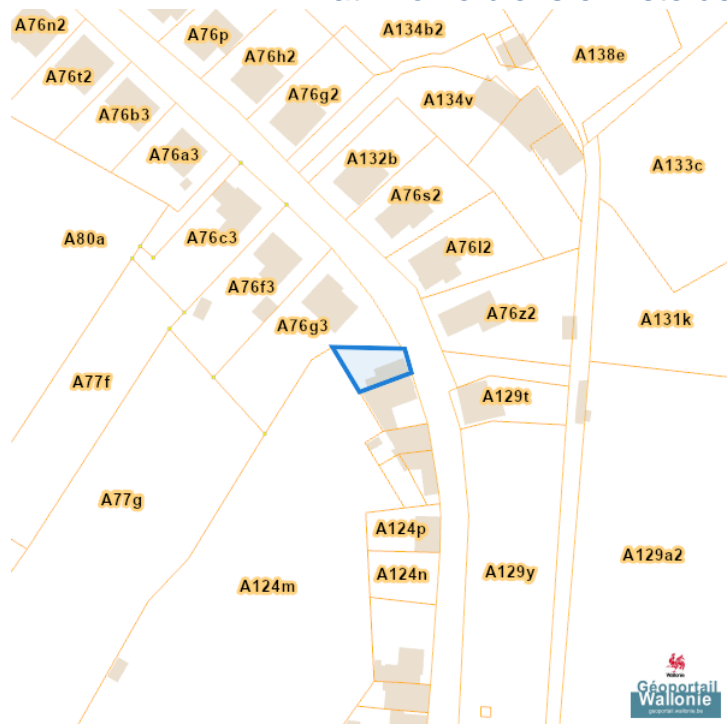


Périmètre d'application d'un droit de préemption

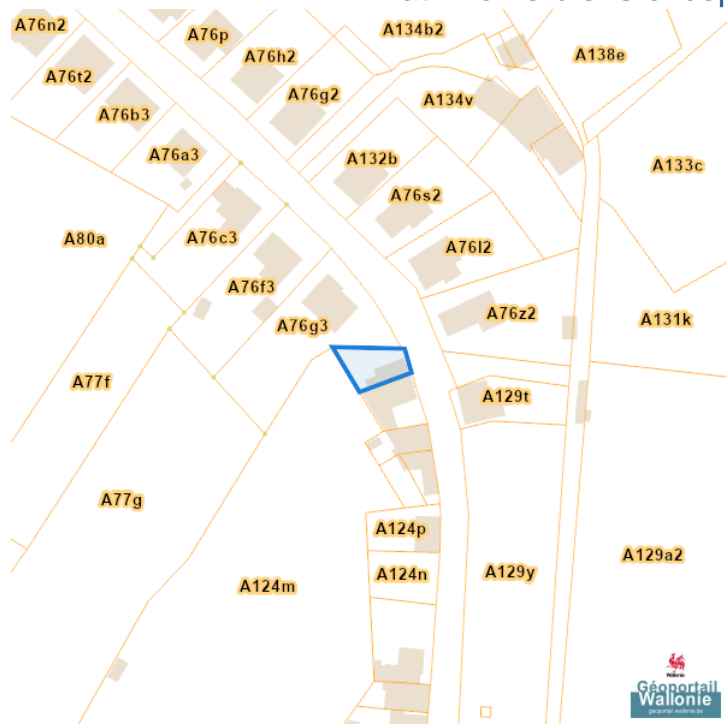


Patrimoine immobilier

Patrimoine biens en liste de sauvegarde

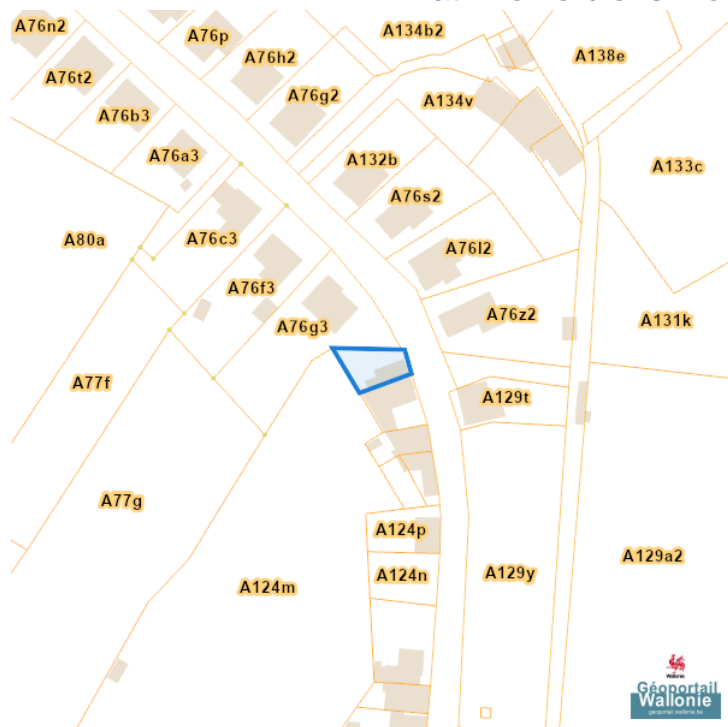


Patrimoine biens exceptionnels

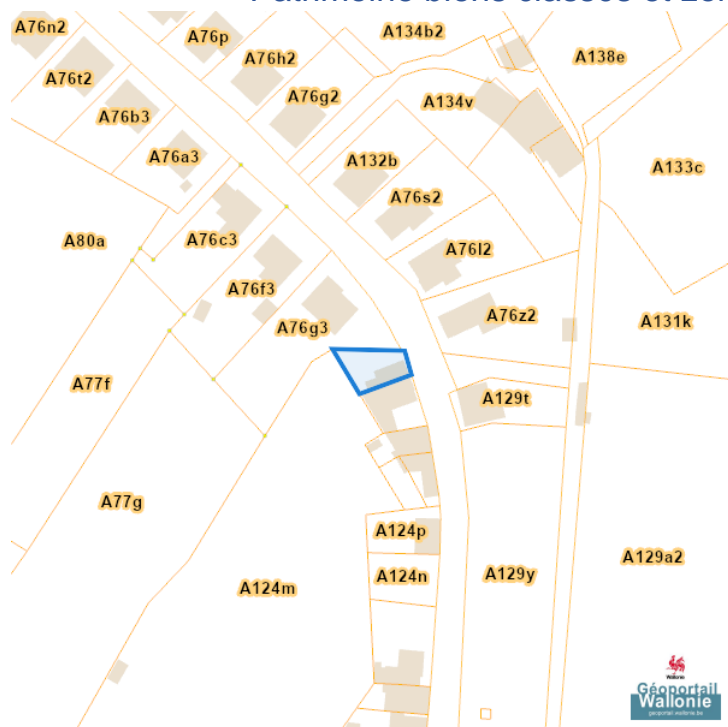


Rue de Jupille 51, 4620 Fléron

Patrimoine biens mondiaux



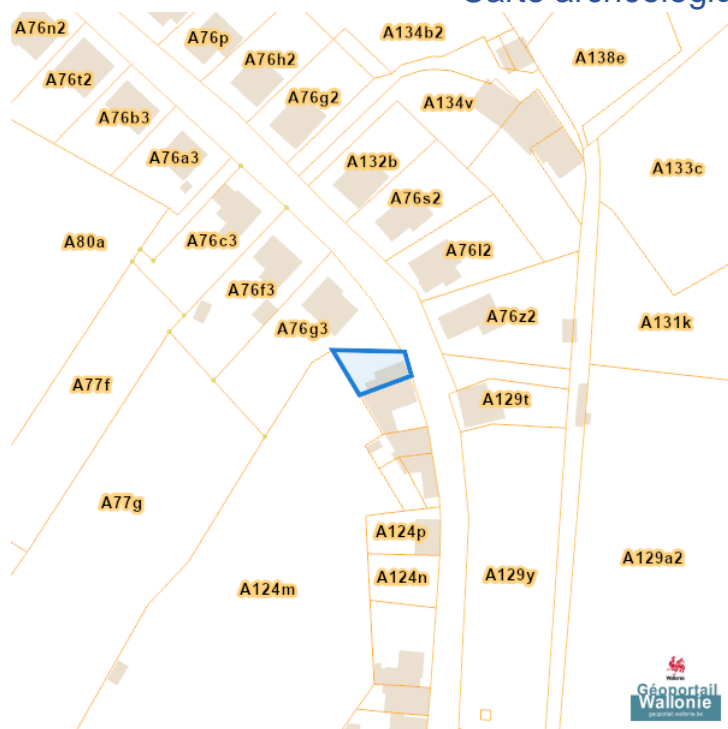
Patrimoine biens classés et zones de protection



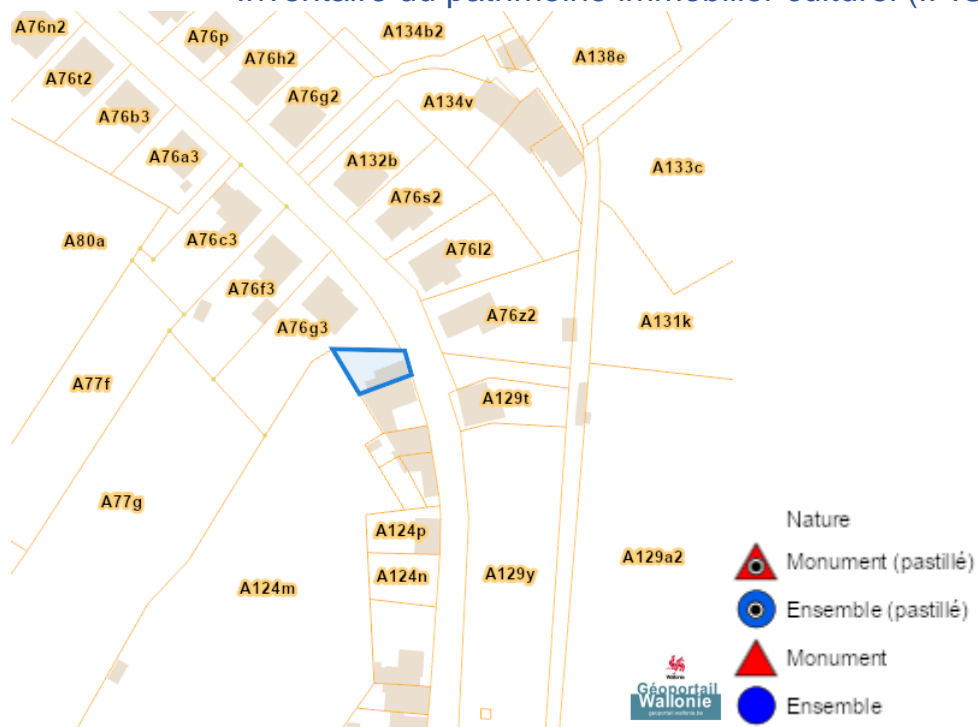
Dossier: 2025-0320/001

Rue de Jupille 51, 4620 Fléron

Carte archéologique



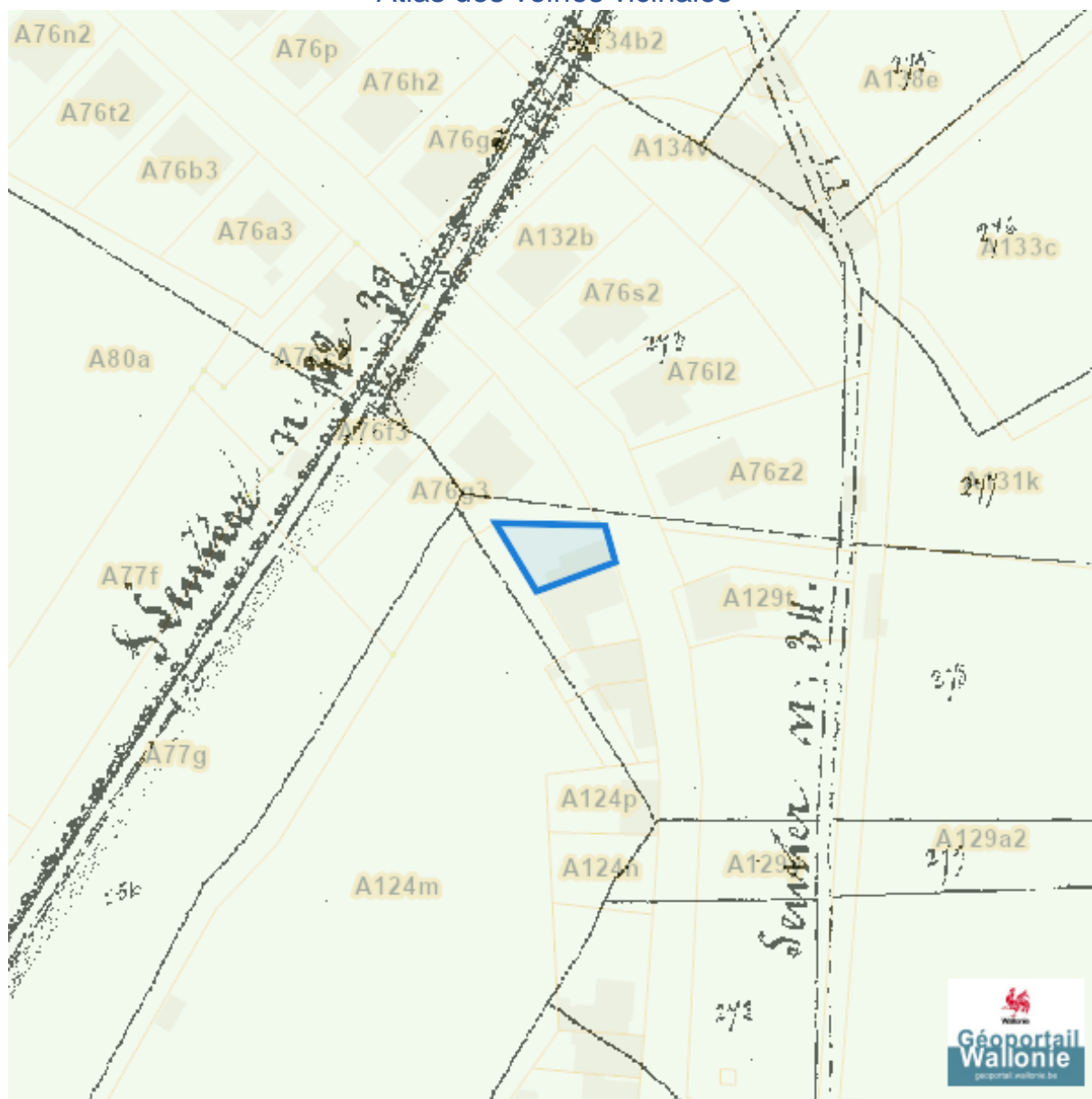
Inventaire du patrimoine immobilier culturel (IPIC)



Dossier: 2025-0320/001

Cartes historiques

Atlas des voiries vicinales



Dossier: 2025-0320/001

Autres cartes

